





# Tour de Romandie



<b>1ère étape La Chaux-de-Fonds - Moudon 169.0 km</b>			<b>Mercredi 27 avril 2016</b>		
Montée	1865▲	Temps prévu 4 h 16 min	Heures de passage		
Descente	2356▼	Moyenne horaire 39.5km/h	Caravane	Moyenne	horaire
  		Lieu		38	39.5





## Présentation des coureurs et contrôle des signatures de 11h50 à 12h50

	Neutralisation, 3.1km			Avenue Léopold-Robert, Rue du Locle, Boulevard des Eplatures				12:15	13:00	13:00	13:00	
	1013	0.0	169.0	<b>Départ réel, La Chaux-de-Fonds, Boulevard des Eplatures, hauteur panneau Mc Donald</b>					13:06	13:06	13:06	
	1017	0.2	168.9	îlot					13:06	13:06	13:06	
	1018	1.0	168.0	giratoire, tout droit, Le Locle, France					13:07	13:07	13:07	
	1012	1.4	167.6	giratoire, tout droit, Le Locle, France					13:07	13:07	13:07	
	1010	1.7	167.3	bifurcation à droite, Le Locle, France					13:08	13:08	13:08	
	945	3.0	166.0	<b>Le Locle</b>					13:10	13:09	13:09	
	940	3.1	165.9	giratoire, tout droit, France, Le Locle centre					13:10	13:09	13:09	
	931	3.8	165.2	4 îlots à suivre					13:11	13:10	13:10	
	927	4.5	164.5	bifurcation, tout droit					13:11	13:11	13:11	
	924	4.7	164.3	bifurcation à gauche, Les Brenets, France, Rue du Temple					13:12	13:12	13:11	
	921	5.2	163.8	bif. à gauche, Neuchâtel - Les Ponts-de-Martel, Rue J. Droz					13:12	13:12	13:12	
	922	5.4	163.7	gir. à droite, Neuchâtel - Les Ponts-de-Martel, Rue du Midi					13:13	13:12	13:12	
	1089	10.6	158.5	bifurcation à droite, La Brévine - La Chaux-du-Milieu					13:20	13:19	13:19	
	1069	11.5	157.5	bifurcation tout droit, La Brévine - La Chaux-du-Milieu					13:21	13:20	13:20	
	1072	12.4	156.6	<b>La Chaux-du-Milieu</b>					13:22	13:21	13:21	
	1081	12.7	156.3	bifurcation tout droit, Morteau - La Brévine					13:23	13:22	13:21	
	1050	20.8	148.2	<b>La Brévine</b>				12:50	13:35	13:34	13:33	
	1043	21.1	147.9	bifurcation à gauche, Fleurier - Couvet					13:35	13:34	13:33	
	1030	28.2	140.9	tunnel					13:46	13:44	13:43	

1ère étape La Chaux-de-Fonds - Moudon 169.0 km				Mercredi 27 avril 2016				
Montée		1865▲	Temps prévu 4 h 16 min		Heures de passage			
Descente		2356▼	Moyenne horaire 39.5km/h		Cara- vane	Moyenne 🕒 horaire		
			<b>Lieu</b>			38	39.5	41
	919	30.0	139.0			13:48	13:46	13:45
###	832	31.2	137.8			13:49	13:47	13:46
	806	31.9	137.2			13:50	13:48	13:46
	750	32.5	136.5	<b>Boveresse</b>	13:05	13:50	13:49	13:47
	736	32.6	136.4			13:50	13:49	13:47
	736	33.6	135.5	<b>Môtiers</b>		13:52	13:50	13:48
###	736	33.7	135.3			13:52	13:50	13:49
	736	33.8	135.2			13:52	13:50	13:49
	741	35.0	134.0	<b>Fleurier</b>		13:54	13:52	13:50
	741	35.1	133.9			13:54	13:52	13:51
	742	36.0	133.0			00:00	13:54	13:52
	743	36.1	132.9			13:56	13:54	13:52
	745	36.5	132.5			13:56	13:54	13:53
###	765	38.7	130.3			14:00	13:57	13:56
	767	38.9	130.2	<b>Buttes</b>		14:00	13:58	13:56
	768	39.3	129.7			14:01	13:59	13:57
	808	42.2	126.8	<b>Début GPM2, 5.7 km pente moy. 6.2%, max.8%</b>		14:10	14:07	14:05
	934	43.9	125.2			14:15	14:12	14:10
	1073	46.6	122.5			14:23	14:20	14:17
	1152	47.9	121.2	<b>GPM 2ème catégorie</b>		14:24	14:21	14:18
	1152	47.9	121.1	<b>Col des Etroits</b>		14:24	14:21	14:18
	1150	48.0	121.0	<b>Sainte-Croix</b>		14:24	14:21	14:19
	1105	48.7	120.3			14:25	14:22	14:20
	600	59.0	110.0	<b>Vuiteboeuf</b>		14:41	14:38	14:34
###	584	60.2	108.8			14:43	14:39	14:36
	578	60.5	108.5	<b>Peney</b>		14:43	14:40	14:36
	482	62.8	106.2	<b>Essert-sous-Champvent</b>		14:47	14:43	14:40
	454	64.8	104.2			14:50	14:46	14:42
	444	68.5	100.5	<b>Method</b>		14:56	14:52	14:48
	444	68.8	100.2			14:56	14:52	14:48
	440	69.2	99.8			14:57	14:53	14:49
	439	70.0	99.0			14:58	14:54	14:50
	438	71.0	98.0			15:00	14:55	14:51
	437	71.5	97.5			15:00	14:56	14:52
	439	73.1	95.9			15:03	14:58	14:54
	440	73.2	95.8	<b>Ependes</b>		15:03	14:59	14:54
	447	73.6	95.4		14:19	15:04	14:59	14:55
	445	76.3	92.7			15:08	15:03	14:59
	445	76.4	92.6			15:08	15:03	14:59
	450	76.8	92.2			15:09	15:04	15:00
	480	77.4	91.6	<b>Sermuz</b>		15:10	15:05	15:00
	493	78.3	90.7			15:11	15:06	15:02
	511	78.7	90.3			15:12	15:07	15:02
	546	79.3	89.7			15:12	15:08	15:03
	547	79.4	89.6	<b>Pomy</b>		15:13	15:08	15:03
	558	79.7	89.3			15:13	15:08	15:04
	578	81.3	87.7	<b>Cuarny</b>		15:16	15:11	15:06
	472	84.0	85.0	<b>La Mauguettaz</b>		15:20	15:15	15:10

1ère étape La Chaux-de-Fonds - Moudon 169.0 km					Mercredi 27 avril 2016				
Montée		1865▲		Temps prévu 4 h 16 min		Heures de passage			
Descente		2356▼		Moyenne horaire 39.5km/h		Cara- vane	Moyenne 🕒		horaire
							km/h		
				Lieu		38	39.5	41	
	454	84.3	84.8	<i>bifurcation tout droit, Yvonand</i>			15:20	15:15	15:10
	443	85.4	83.7	<b>Les Vursys</b>			15:22	15:17	15:12
	438	86.3	82.8	<b>Yvonand</b>			15:23	15:18	15:13
	438	86.7	82.3	<i>îlot</i>			15:24	15:19	15:14
	438	87.0	82.0	<i>bifurcation à droite, Lucens</i>			15:25	15:19	15:14
	444	87.6	81.5	<i>bifurcation à gauche</i>		14:41	15:26	15:21	15:16
	444	87.6	81.5	<b>Début GPM3, 2.9 km pente moy. 6.7%, max.9%</b>			15:26	15:21	15:16
	509	88.7	80.3	<i>bifurcation à gauche, Arrissoules</i>			15:30	15:24	15:19
	638	90.5	78.6	<b>GPM 3ème catégorie</b> <i>Arrissoules</i>			15:35	15:29	15:24
	638	90.5	78.5	<i>bifurcation à droite, Lucens - Rovray</i>			15:35	15:29	15:24
	640	90.7	78.3	<b>Début ravitaillement</b>			15:35	15:30	15:25
	650	91.6	77.4	<b>Fin ravitaillement</b>			15:37	15:31	15:26
	652	92.0	77.0	<b>Fin zone nettoyage</b>			15:37	15:32	15:26
	651	92.2	76.8	<b>Rovray</b>			15:38	15:32	15:27
	650	92.3	76.7	<i>bifurcation à gauche, Lucens - Chavannes-le-Chêne</i>			15:38	15:32	15:27
	658	93.6	75.5	<b>Chavannes-le-Chêne</b>			15:40	15:34	15:29
	660	94.0	75.1	<i>bifurcation à gauche Treytorrens</i>			15:40	15:35	15:29
	667	94.2	74.8	<i>giratoire, à droite, Estavayer - Treytorrens</i>			15:41	15:35	15:30
	670	96.1	72.9	<b>Treytorrens</b>			15:43	15:37	15:32
	668	96.1	72.9	<i>bifurcation à gauche 2 fois, Estavayer - Payerne</i>			15:43	15:37	15:32
	670	97.6	71.4	<b>Murist</b>			15:45	15:39	15:34
	585	99.4	69.6	<b>La Vounaise</b>			15:48	15:42	15:36
	561	101.3	67.7	<b>Bollion</b>			15:50	15:44	15:38
	543	102.2	66.8	<i>bifurcation à droite, Payerne - Estavayer</i>			15:52	15:45	15:39
	530	102.6	66.4	<b>Mussillens</b>			15:52	15:46	15:40
	523	102.8	66.2	<i>giratoire, à droite, Payerne - Montet</i>			15:52	15:46	15:40
	502	104.2	64.8	<i>bifurcation tout droit</i>		15:10	15:55	15:49	15:43
	501	104.6	64.4	<b>Montet</b>			15:56	15:50	15:44
	490	105.0	64.0	<i>bifurcation à droite, Combremont-le-Grand</i>			15:57	15:51	15:45
	495	105.6	63.4	<b>Vesin</b>			15:58	15:51	15:45
	502	106.0	63.0	<i>giratoire, à droite, Comb.-le-Grd - Granges-Marnand</i>			15:59	15:52	15:46
	525	106.5	62.5	<i>gir., à gauche, par la gauche, Granges-Marnand - Ménières</i>			15:59	15:53	15:47
	540	109.0	60.0	<b>Ménières</b>			16:03	15:56	15:50
	481	111.3	57.7	<b>Granges</b>			16:07	16:00	15:54
	470	111.9	57.1	<i>bifurcation tout droit, Villeneuve - Lucens</i>			16:08	16:01	15:54
	474	112.1	56.9	<i>bifurcation tout droit, Villeneuve - Surpierre</i>			16:08	16:01	15:55
	478	113.8	55.2	<b>Villeneuve FR</b>			16:13	16:06	16:00
	481	114.0	55.0	<i>bifurcation à droite, Surpierre</i>			16:14	16:07	16:00
	481	114.0	55.0	<b>Début GPM3, 2.1 km pente moy. 6.7%, max.9%</b>			16:14	16:07	16:00
	621	116.1	52.9	<b>GPM 3ème catégorie</b>			16:17	16:10	16:03
	621	116.1	52.9	<b>Surpierre</b>			16:17	16:10	16:03
	653	117.8	51.2	<b>Praratoud</b>			16:19	16:11	16:05
	640	119.2	49.8	<b>Cremin</b>			16:21	16:13	16:06
	638	119.4	49.7	<i>bifurcation à gauche, Lucens</i>			16:21	16:13	16:07
	530	121.7	47.4	<b>Lucens</b> <i>Route d'Yvonand</i>			16:24	16:17	16:10
	496	122.4	46.6	<i>bifurcation, 2 fois à droite, Avenue de la Gare</i>			16:25	16:18	16:11
	498	122.7	46.4	<i>îlot, Route de Moudon</i>			16:26	16:18	16:11
	500	123.0	46.0	<i>giratoire, tout droit, Route de Moudon</i>		15:36	16:26	16:19	16:12

1ère étape La Chaux-de-Fonds - Moudon 169.0 km					Mercredi 27 avril 2016				
Montée		1865▲		Temps prévu 4 h 16 min		Heures de passage			
Descente		2356▼		Moyenne horaire 39.5km/h		Cara- vane	Moyenne 🕒 horaire		
							km/h		
				Lieu			38	39.5	41
	500	123.3	45.7	<b>Sprint PMU</b> <i>passage piétons</i>		15:37	16:27	16:19	16:12
	501	123.7	45.4	<i>bifurcation à droite, Lausanne - Moudon</i>			16:27	16:20	16:12
	518	126.8	42.3	<i>bifurcation à droite, Yverdon - Moudon</i>			16:32	16:24	16:17
	521	127.1	41.9	<b>Moudon</b> <i>Avenue de Lucens</i>			16:32	16:24	16:17
	522	127.3	41.7	<b>1er passage sur la ligne</b> <i>Avenue de Lucens</i>			16:33	16:25	16:17
	521	127.5	41.5	<i>bifurcation à gauche, Oron, Rue St-Michel, Av. Préville</i>			16:33	16:25	16:18
	510	127.9	41.1	<i>gir. à gauche, par la gauche, Toutes directions, Av. Préville</i>			16:34	16:26	16:18
	510	128.2	40.8	<i>bifurcation à droite, Lausanne - Oron, Av. de la Gare</i>			16:34	16:26	16:19
	510	128.3	40.8	<i>bifurcation à gauche, Lausanne - Oron, Av. de Billens</i>			16:34	16:26	16:19
	512	128.5	40.6	<i>bifurcation tout droit, Lausanne - Oron, Av. Eugène Burnand</i>			16:35	16:27	16:19
	528	129.0	40.0	<i>giratoire à gauche, par la gauche, Oron</i>			16:35	16:27	16:20
	630	131.6	37.4	<b>Montet</b>			16:42	16:33	16:26
	633	131.7	37.3	<i>bifurcation à droite, Oron</i>			16:42	16:34	16:26
	618	132.9	36.1	<b>La Moille</b>			16:44	16:36	16:28
	611	134.9	34.1	<i>bifurcation à gauche, Romont - Rue, début GPM</i>			16:48	16:40	16:32
	611	134.9	34.1	<b>Début GPM3, 5.3 km pente moy. 4.0%, max.16.0 %</b>			16:48	16:40	16:32
	640	135.2	33.8	<b>Rue</b>			16:49	16:40	16:32
	696	137.2	31.9	<b>Ursy</b>			16:53	16:45	16:37
	704	137.4	31.6	<i>giratoire, à droite, Romont</i>			16:54	16:45	16:37
	710	137.6	31.4	<i>bifurcation à droite, Vauderens</i>			16:54	16:46	16:38
	714	137.6	31.4	<i>3 îlots à suivre</i>			16:54	16:46	16:38
	724	138.8	30.2	<b>Vauderens</b>			16:56	16:47	16:39
	726	138.9	30.1	<i>2 îlots à suivre</i>			16:56	16:47	16:39
	752	139.5	29.5	<i>passage sous voies</i>			16:57	16:48	16:40
	752	139.5	29.5	<i>bifurcation à gauche, Prez-vers-Siviriez</i>			16:57	16:48	16:40
	823	140.2	28.8	<b>GPM 3ème catégorie</b>			16:57	16:49	16:40
	801	140.7	28.3	<i>bifurcation à gauche, Romont- Prez-vers-Siviriez</i>			16:58	16:49	16:41
	760	141.2	27.8	<b>Prez-vers-Siviriez</b>			16:59	16:50	16:42
	765	142.5	26.5	<i>bifurcation à droite, Bouloz - Oron</i>		16:15	17:00	16:51	16:43
	843	144.6	24.5	<i>bifurcation à gauche, Romont</i>			17:03	16:54	16:46
	797	146.9	22.1	<b>Chavannes-les-Forts</b>			17:07	16:58	16:49
	746	149.0	20.0	<i>bifurcation tout droit</i>			17:10	17:00	16:52
	743	149.1	19.9	<b>Villaraboud</b>			17:10	17:00	16:52
	720	149.3	19.7	<b>Zone de nettoyage sur 200 m.</b>			17:10	17:00	16:52
	705	151.0	18.1	<b>Romont</b>			17:12	17:03	16:54
	722	151.6	17.4	<i>giratoire à gauche, par la gauche, Ursy - Siviriez</i>			17:13	17:04	16:55
	725	152.1	16.9	<i>4 îlots à suivre</i>			17:14	17:04	16:56
	767	154.6	14.4	<b>Siviriez</b>			17:17	17:08	16:59
	775	155.4	13.6	<b>Sprint PMU</b>			17:18	17:08	17:00
	777	155.5	13.5	<i>bifurcation à droite, Brenles</i>			17:18	17:08	17:00
	754	158.4	10.6	<b>Brenles</b>		16:36	17:21	17:11	17:02
	765	158.9	10.1	<i>bifurcation à droite, Moudon</i>			17:21	17:11	17:02
	738	160.1	8.9	<i>bifurcation à droite, Romont - Lucens - Sarzens</i>			17:22	17:13	17:04
	725	160.3	8.7	<b>Sarzens</b>			17:23	17:13	17:04
	719	160.4	8.6	<i>bifurcation tout droit</i>			17:23	17:13	17:04
	594	162.5	6.6	<i>bifurcation à droite, Lucens - Curtilles</i>			17:25	17:15	17:06
	550	163.4	5.7	<b>Curtilles</b>			17:26	17:16	17:07
	524	163.5	5.5	<i>bifurcation à gauche, Lucens</i>			17:26	17:16	17:07

1ère étape La Chaux-de-Fonds - Moudon 169.0 km					Mercredi 27 avril 2016				
Montée		1865▲		Temps prévu 4 h 16 min		Heures de passage			
Descente		2356▼		Moyenne horaire 39.5km/h		Cara- vane	Moyenne 🕒 horaire		
							km/h		
			<b>Lieu</b>			38	<b>39.5</b>	41	
	510	163.9	5.1	<i>ralentisseur</i>		17:26	17:16	17:07	
	495	164.3	4.7	<i>bif.à gauche, en sens interdit, RC 601 b, dir.Lausanne</i>		17:27	17:17	17:08	
	502	165.2	3.8	<i>îlot</i>		17:28	17:18	17:08	
	518	168.4	0.6	<i>bifurcation à droite, Yverdon - Moudon</i>		17:31	17:21	17:11	
	521	168.8	0.2	<b>Moudon</b>		17:31	17:21	17:12	
	522	169.0	0.0	<b>Arrivée, Moudon</b> <i>Avenue de Lucens</i>		16:46	17:31	17:21	