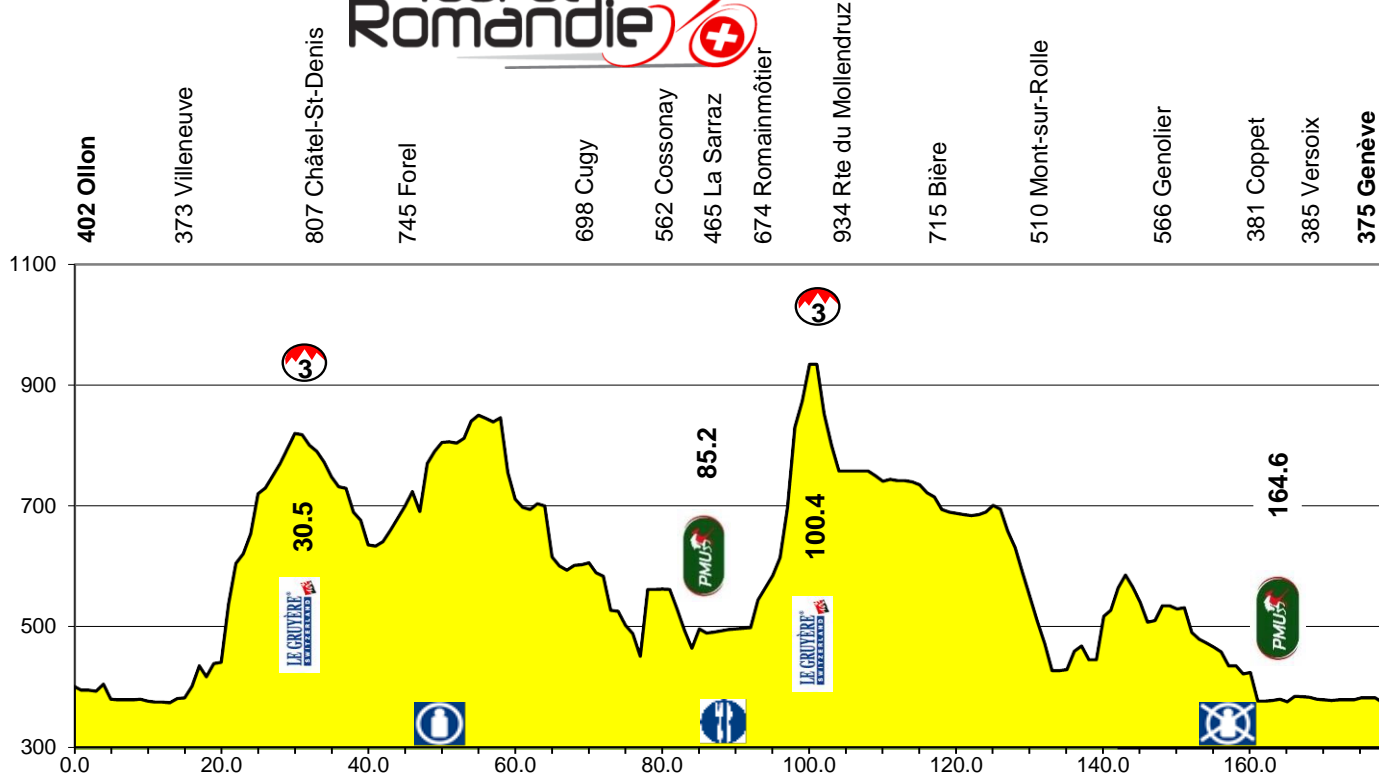


# Tour de Romandie























<b>5ème étape Ollon - Genève 177.4 km</b>			<b>Dimanche 1er mai 2016</b>		
Montée	1808▲	Temps prévu 4 h 20 min	Heures de passage		
Descente	1835▼	Moyenne horaire 41.0km/h	Caravane	Moyenne	horaire
				39.5	41
Lieu					

## Présentation des coureurs et contrôle des signatures de 09h20 à 10h20







Neutralisation 2,2 km			Place devant le Collège, Ch. Pérosalles, à droite, Route de la Distillerie, passage à niveau, à gauche, Route d'Aigle, giratoire, à droite, Lausanne - Aigle		10:30	10:30	10:30
402	0.0	177.4	<b>Départ réel, Ollon, Route d'Aigle, Station BP</b>	09:50	10:35	10:35	10:35
396	2.5	174.9	îlots		10:38	10:38	10:38
396	2.6	174.8	bifurcation, tout droit		10:38	10:38	10:38
394	3.3	174.1	bifurcation à droite, Lausanne - Montreux		10:39	10:39	10:39
	406	4.0	giratoire, à gauche, par la gauche, Montreux		10:40	10:40	10:40
	381	6.7	îlot		10:44	10:43	10:43
	380	7.6	<b>Roche</b>		10:45	10:44	10:44
	380	7.7	giratoire, tout droit, Lausanne - Montreux		10:45	10:45	10:44
	380	8.8	giratoire, tout droit, Lausanne - Montreux		10:46	10:46	10:46
	381	8.9	îlot		10:47	10:46	10:46
	378	10.1	giratoire, à gauche, par la gauche, Rennaz		10:48	10:48	10:47
	378	10.3	<b>Rennaz</b>		10:49	10:48	10:48
	377	10.6	bifurcation tout droit, route du Village		10:49	10:48	10:48
	377	10.7	bifurcation tout droit, Lausanne - Montreux		10:49	10:49	10:48
	376	11.8	giratoire, à gauche, par la gauche, Lausanne - Montreux		10:51	10:50	10:49
	376	11.8	<b>Noville - Les Fourches</b>	10:06	10:51	10:50	10:49
	375	12.0	giratoire, tout droit, Lausanne - Montreux		10:51	10:50	10:50
	373	12.7	giratoire, tout droit, Lausanne - Montreux		10:52	10:51	10:51
	373	12.8	<b>Villeneuve</b>		10:52	10:51	10:51

5ème étape Ollon - Genève 177.4 km					Dimanche 1er mai 2016			
Montée		1808▲	Temps prévu 4 h 20 min		Heures de passage			
Descente		1835▼	Moyenne horaire 41.0km/h		Cara- vane	Moyenne 🕒		horaire
						km/h		
			<b>Lieu</b>		39.5	<b>41</b>	42.5	
	374	13.0	164.4	îlot		10:52	10:51	
	374	13.2	164.2	îlot		10:53	10:51	
	380	13.8	163.6	îlot		10:53	10:52	
	382	14.3	163.1	îlot		10:54	10:53	
	383	15.4	162.0	<b>Veytaux</b>		10:55	10:54	
	402	16.3	161.1	<b>Territet</b>		10:57	10:55	
	394	16.7	160.7	3 îlots, à suivre		10:57	10:56	
	394	17.2	160.2	bifurcation à droite, Glion - Caux, Av. du Midi		10:58	10:56	
	421	17.5	159.9	bifurcation à droite, Glion - Caux, Av. du Midi		10:59	10:57	
	436	17.8	159.6	bifurcation tout droit, sens interdit, Rue du Pont		10:59	10:57	
	418	18.0	159.4	bifurcation tout droit, Rue de la Gare		00:00	10:58	
	414	18.1	159.3	2 ralentisseurs, à suivre		11:00	10:58	
	408	18.3	159.1	bifurcation à droite, Les Avants - Chernex, Av. de Belmont		11:00	10:58	
	428	18.8	158.6	bif. à droite, Les Avants - Chernex, Rue de l'Ancien Stand		11:01	10:59	
###	440	19.0	158.4	passage à niveau		11:02	11:00	
	442	19.0	158.3	bifurcation à gauche, Bern - Fribourg, Rte des Colondalles		11:02	11:00	
	538	21.1	156.3	bifurcation tout droit, Les Avants - Chernex		11:06	11:04	
	545	21.2	156.2	bifurcation à gauche, Châtel-St-Denis - Blonay		11:06	11:04	
	548	21.3	156.1	<b>Brent</b>		11:07	11:04	
	566	21.8	155.6	<b>Blonay</b>	10:23	11:08	11:05	
	605	22.4	155.0	2 ralentisseurs, à suivre		11:09	11:07	
	618	22.8	154.6	giratoire, tout droit, Fribourg - Châtel-St-Denis		11:10	11:07	
	620	22.9	154.5	giratoire, à gauche, par l'intérieur		11:10	11:07	
###	620	23.2	154.2	passage à niveau		11:11	11:08	
	621	23.3	154.1	giratoire, tout droit, Fribourg - Châtel-St-Denis		11:11	11:08	
	621	23.3	154.1	<b>Début GPM3, 7.2 km pente moy. 2.8%, max.11%</b>		11:11	11:08	
	654	23.7	153.7	ralentisseur		11:12	11:09	
	720	24.7	152.7	bifurcation à gauche, Châtel-St-Denis		11:14	11:11	
	730	24.9	152.4	2 îlots, à suivre		11:14	11:11	
	820	30.5	146.9	<b>GPM, 3e catégorie</b>		11:26	11:22	
	818	30.7	146.7	giratoire, à gauche, par l'intérieur, Vevey - Oron		11:26	11:23	
	807	31.6	145.8	bifurcation à droite, Oron - Châtel-St-Denis		11:28	11:24	
	807	31.6	145.7	<b>Châtel-St-Denis</b>		11:28	11:24	
	809	32.4	145.0	giratoire, à gauche, par l'intérieur, Oron - Palézieux		11:29	11:25	
	810	32.6	144.8	giratoire, tout droit		11:29	11:25	
###	806	32.8	144.6	passage à niveau		11:29	11:25	
	790	33.5	143.9	<b>Remaufens</b>		11:30	11:26	
	786	33.6	143.8	2 îlots, à suivre		11:31	11:27	
	772	34.0	143.4	giratoire, à gauche, Bossonnens		11:31	11:27	
	762	34.2	143.2	2 îlots, à suivre		11:31	11:27	
	755	34.5	142.9	giratoire, tout droit, Bossonnens		11:32	11:28	
	748	34.7	142.7	6 îlots, à suivre		11:32	11:28	
	732	36.5	140.9	<b>Bossonnens</b>		11:35	11:31	
	729	36.6	140.8	bifurcation à droite, Oron - Palézieux		11:35	11:31	
	690	38.3	139.1	<b>Palézieux-Gare</b>	10:53	11:38	11:33	
	682	38.7	138.7	giratoire, tout droit, Moudon - Oron		11:38	11:34	
	676	39.0	138.4	giratoire, tout droit, Moudon - Oron		11:39	11:34	
	636	39.9	137.5	giratoire, tout droit, Oron		11:40	11:35	

5ème étape Ollon - Genève 177.4 km					Dimanche 1er mai 2016				
Montée		1808▲		Temps prévu 4 h 20 min		Heures de passage			
Descente		1835▼		Moyenne horaire 41.0km/h		Cara- vane	Moyenne 🕒 horaire		
				Lieu			km/h		
							39.5	41	42.5
	634	40.5	136.9	<i>giratoire, à gauche, par la gauche, Puidoux - Forel</i>			11:41	11:38	11:36
	627	40.7	136.7	<i>bifurcation à droite, Forel - Les Tavernes</i>			11:41	11:39	11:37
	643	41.8	135.6	<i>bifurcation à droite, Lausanne - Forel</i>			11:43	11:40	11:38
	641	42.0	135.4	<i>bifurcation à gauche, Lausanne - Forel</i>			11:43	11:41	11:38
	745	45.1	132.2	<b>Forel</b>		11:03	11:48	11:45	11:43
	724	45.7	131.7	<i>bifurcation à gauche, Vevey - Chexbres</i>			11:49	11:46	11:44
	716	45.9	131.5	<i>bifurcation à droite, Cully - Savigny</i>			11:49	11:46	11:44
	691	47.1	130.3	<i>bifurcation à droite, Lausanne - Savigny</i>			11:51	11:48	11:46
	770	48.8	128.6	<b>Savigny</b>			11:54	11:51	11:48
	790	49.2	128.2	<i>ralentisseur</i>			11:54	11:51	11:48
	793	49.3	128.1	<i>bifurcation à gauche, Lausanne</i>			11:54	11:51	11:49
	795	49.4	128.0	<i>giratoire, tout droit, Lausanne</i>			11:54	11:51	11:49
	800	49.5	127.9	<i>îlot</i>			11:55	11:52	11:49
	805	49.6	127.8	 <i>ralentisseur</i>			11:55	11:52	11:49
	806	51.5	125.9	<b>Claie-aux-Moines</b>			11:58	11:55	11:52
	804	51.7	125.7	<i>giratoire, à droite, Vers-chez-les-Blanc</i>			11:58	11:55	11:52
	812	52.8	124.6	<b>Vers-chez-les-Blanc</b>			12:00	11:56	11:54
	822	53.3	124.1	<i>giratoire, tout droit, Lausanne - Le Mont</i>			12:00	11:57	11:54
	840	54.4	123.0	<b>Chalet-à-Gobet</b>		11:17	12:02	11:59	11:56
	850	54.7	122.7	<i>bifurcation tout droit, Le Mont</i>			12:03	11:59	11:56
	845	55.7	121.7	<i>îlot</i>			12:04	12:01	11:58
	839	56.4	121.0	<i>îlot</i>			12:05	12:02	11:59
	846	56.7	120.7	<i>bifurcation à droite, Montheron</i>			12:06	12:02	11:59
	755	59.5	117.8	<i>bifurcation tout droit, Abbaye de Montheron</i>			12:10	12:07	12:03
	728	59.8	117.6	<b>Montheron</b>			12:11	12:07	12:04
	711	60.4	117.0	<i>bifurcation à gauche, Cugy, Route de Montheron</i>			12:11	12:08	12:05
	698	61.5	115.9	<b>Cugy</b>			12:13	12:10	12:06
	694	61.7	115.6	<i>bifurcation à gauche, Lausanne - Cugy</i>			12:14	12:10	12:07
	700	62.0	115.4	<i>giratoire, à droite, Cheseaux - Morrens</i>			12:14	12:10	12:07
	695	62.6	114.8	<b>Morrens</b>			12:15	12:11	12:08
	695	62.6	114.8	<i>8 ralentisseurs, à suivre</i>			12:15	12:11	12:08
	704	63.4	114.0	<i>passage étroit</i>			12:16	12:12	12:09
	700	63.6	113.8	<i>2 ralentisseurs, à suivre</i>			12:17	12:13	12:09
	616	65.5	111.9	<i>giratoire, tout droit, Lausanne - Cossonay</i>			12:19	12:16	12:12
	601	66.0	111.4	<i>giratoire, à droite, Cossonay - Sullens</i>			12:20	12:16	12:13
	594	66.6	110.8	<i>bifurcation tout droit, Cossonay</i>			12:21	12:17	12:14
	602	68.0	109.4	<i>bifurcation à droite, Bioley-Orjulaz</i>			12:23	12:19	12:16
	603	69.2	108.2	<i>giratoire, tout droit, Orbe - Bettens</i>			12:25	12:21	12:17
	606	70.1	107.3	<i>bifurcation tout droit, Orbe - Bettens</i>			12:27	12:22	12:19
	590	71.5	105.9	<b>Bettens</b>		11:44	12:29	12:25	12:21
	584	72.1	105.3	<i>bifurcation à gauche, Daillens - Cossonay</i>			12:30	12:25	12:22
	528	74.0	103.3	<b>Daillens</b>			12:33	12:28	12:24
	526	74.1	103.3	<i>ralentisseur</i>			12:33	12:29	12:25
	503	74.7	102.7	<i>bifurcation tout droit, Cossonay</i>			12:34	12:29	12:25
	500	74.8	102.6	<i>bifurcation à droite, Cossonay</i>			12:34	12:30	12:25
	497	76.4	101.0	<b>Penthalaz</b>			12:36	12:32	12:28
	489	76.8	100.6	<i>bifurcation tout droit, Cossonay - Vallée de Joux</i>			12:37	12:32	12:28
	452	77.3	100.1	<i>giratoire, tout droit, par la gauche, Cossonay - Lausanne</i>			12:38	12:33	12:29

5ème étape Ollon - Genève 177.4 km					Dimanche 1er mai 2016				
Montée		1808▲		Temps prévu 4 h 20 min		Heures de passage			
Descente		1835▼		Moyenne horaire 41.0km/h		Cara- vane	Moyenne 🕒 horaire		
							km/h		
				Lieu		39.5	41	42.5	
	434	77.6	99.8	giratoire, à droite, Vallorbe - Cossonay		12:38	12:33	12:29	
	434	77.7	99.6	giratoire, tout droit, Cossonay		12:38	12:34	12:29	
	562	79.5	97.8	<b>Cossonay</b>		11:56	12:41	12:32	
	562	79.9	97.5	giratoire, tout droit, Vallorbe - Vallée de Joux		12:41	12:37	12:32	
	563	80.0	97.4	giratoire, à droite, Vallorbe - La Sarraz		12:42	12:37	12:33	
	562	80.6	96.8	giratoire, tout droit, Vallorbe - La Sarraz		12:42	12:38	12:33	
	465	84.7	92.7	<b>La Sarraz</b>		12:49	12:44	12:39	
	497	85.2	92.1	<b>Sprint PMU</b> en face Raiffeisen		12:49	12:45	12:40	
	498	85.6	91.8	giratoire, à gauche, Pontarlier - Vallorbe		12:50	12:45	12:41	
	490	86.2	91.2	<b>Pompaples</b>		12:51	12:46	12:41	
	493	86.3	91.1	îlot		12:51	12:46	12:42	
	600	90.5	86.9	<b>Début ravitaillement</b>		12:58	12:53	12:48	
	631	91.3	86.1	<b>Fin ravitaillement</b>			13:00	12:54	12:49
	640	91.8	85.6	<b>Fin zone de nettoyage</b>			13:01	12:55	12:50
	649	92.2	85.2	bifurcation à droite, Vallée de Joux		13:01	12:56	12:51	
	642	92.4	84.9	<b>Croy</b>		13:02	12:56	12:51	
	674	93.7	83.7	bifurcation droite, Romainmôtier		13:03	12:58	12:53	
	674	93.7	83.7	<b>Romainmôtier</b>		13:04	12:58	12:53	
	673	94.2	83.2	bifurcation à droite, Mont-la-Ville - Juriens		13:05	12:59	12:54	
	673	94.2	83.2	<b>Début GPM3, 6.2 km pente moy. 4.2%, max.8%</b>		12:20	13:05	12:59	12:54
	775	95.6	81.8	<b>Juriens</b>		13:08	13:03	12:57	
	782	95.8	81.6	bifurcation à gauche, Mont-la-Ville - La Praz		13:09	13:03	12:58	
	785	96.1	81.3	bifurcation à droite, Bière - Gimel		13:10	13:04	12:59	
	868	98.7	78.7	<b>La Praz</b>		13:16	13:10	13:05	
	873	99.1	78.2	bifurcation à gauche, Vallée de Joux		13:17	13:11	13:06	
	872	99.4	78.0	bifurcation à droite, Lausanne - Cossonay		13:18	13:12	13:06	
	934	100.4	77.0	<b>GPM, 3e catégorie</b> Rte du Mollendruz		13:21	13:14	13:09	
	934	100.4	77.0	bifurcation à gauche, Lausanne - Cossonay		13:21	13:15	13:09	
	852	101.9	75.5	<b>Mont-la-Ville</b>		13:23	13:17	13:11	
	758	104.0	73.4	bifurcation à droite, Montricher		13:26	13:19	13:14	
	758	107.8	69.6	<b>Montricher</b>		13:31	13:25	13:19	
	750	108.1	69.3	bifurcation tout droit		13:31	13:25	13:19	
	741	108.9	68.5	îlot		13:33	13:26	13:20	
	744	110.7	66.7	<b>Mollens</b>		13:35	13:29	13:22	
	740	113.8	63.6	<b>Berolle</b>		13:39	13:33	13:26	
	715	116.4	61.0	<b>Bière</b>		12:58	13:43	13:30	
	694	116.8	60.6	bifurcation à droite, Caserne - Gimel		13:44	13:37	13:30	
	684	121.9	55.5	<b>Saubraz</b>		13:51	13:44	13:37	
	686	122.4	55.0	bifurcation, à droite, Gimel		13:52	13:44	13:38	
	690	123.2	54.2	<b>Gimel</b>			13:53	13:46	13:39
	694	123.5	53.9	bifurcation tout droit, St-Cergue - Le Marchairuz			13:53	13:46	13:39
	710	124.1	53.3	bifurcation à gauche, Genève - Rolle		13:54	13:47	13:40	
	701	124.5	52.9	bifurcation tout droit, Rolle		13:55	13:47	13:40	
	695	126.2	51.2	giratoire, à gauche, par la gauche, Rolle		13:57	13:50	13:43	
	510	131.1	46.3	<b>Mont-sur-Rolle</b>		14:04	13:56	13:49	
	473	131.7	45.7	giratoire, tout droit		14:05	13:57	13:50	
	428	132.6	44.8	giratoire, tout droit, Nyon - Bursins		14:06	13:58	13:51	
	428	133.2	44.2	giratoire, tout droit, Nyon - Bursins		14:07	13:59	13:52	

5ème étape Ollon - Genève 177.4 km					Dimanche 1er mai 2016						
Montée		1808▲		Temps prévu 4 h 20 min		Heures de passage					
Descente		1835▼		Moyenne horaire 41.0km/h		Cara- vane	Moyenne 🕒		horaire		
							km/h				
		Lieu				39.5	41	42.5			
	430	133.5	43.9	<i>giratoire, tout droit, Nyon - Bursins</i>			14:07	14:00	13:52		
	460	136.0	41.4	<b>Bursins</b>				14:11	14:03	13:56	
	469	136.5	40.9	<i>bifurcation tout droit, îlot</i>			14:12	14:04	13:56		
	453	137.0	40.4	<b>Vinzel</b>	<i>îlot</i>			14:12	14:04	13:57	
	446	137.9	39.5	<b>Luins</b>				14:14	14:06	13:58	
	446	138.1	39.3	<i>îlot</i>			14:14	14:06	13:58		
	446	138.6	38.8	<i>bifurcation à droite, St-Cergue - Begnins</i>			14:14	14:06	13:59		
	518	140.0	37.3	<i>bifurcation, tout droit, Arzier - St-Cergue</i>			14:17	14:08	14:01		
	524	140.1	37.2	<b>Begnins</b>				14:17	14:08	14:01	
	530	140.2	37.2	<i>bifurcation tout droit</i>			14:17	14:09	14:01		
	541	140.5	36.9	<i>bifurcation, à gauche, St-Cergue - Arzier</i>			14:17	14:09	14:01		
	528	141.0	36.4	<i>îlot</i>			14:18	14:10	14:02		
	565	142.1	35.3	<b>La Cézille</b>				14:20	14:12	14:04	
	570	142.2	35.2	<i>bifurcation à gauche, St-Cergue - Arzier</i>			14:20	14:12	14:04		
	586	142.6	34.8	<i>bifurcation à gauche, Trélex - Genolier</i>			14:21	14:13	14:05		
	566	143.5	33.9	<b>Genolier</b>				13:37	14:22	14:14	14:06
	555	143.9	33.5	<i>ralentisseur</i>			14:23	14:15	14:07		
	550	144.2	33.2	<i>îlot</i>			14:23	14:15	14:07		
	547	144.3	33.1	<i>bifurcation à droite, Trélex</i>			14:24	14:15	14:07		
	540	144.4	33.0	<i>2 îlots, à suivre</i>			14:24	14:15	14:08		
	541	144.6	32.8	<i>bifurcation tout droit, Nyon - Trélex</i>			14:24	14:16	14:08		
	508	146.3	31.1	<b>Trélex</b>				14:26	14:18	14:10	
###	511	146.4	31.0	<i>passage à niveau</i>			14:27	14:18	14:10		
	510	146.6	30.8	<i>îlot, ralentisseur</i>			14:27	14:18	14:11		
	508	146.9	30.5	<i>giratoire, à droite, St-Cergue, Gingins</i>			14:27	14:19	14:11		
	515	147.0	30.4	<i>ralentisseur</i>			14:28	14:19	14:11		
	519	147.4	30.0	<b>La Violette</b>				14:28	14:20	14:12	
	535	148.1	29.3	<i>giratoire, tout droit, Gingins</i>			14:29	14:20	14:12		
	535	148.1	29.3	<b>Gingins</b>				14:29	14:20	14:12	
	530	149.8	27.6	<i>îlot</i>			14:31	14:23	14:15		
	532	150.1	27.3	<b>Chésereux</b>				14:32	14:23	14:15	
	530	150.3	27.0	<i>bifurcation à droite, Genève - Divonne</i>			14:32	14:23	14:15		
	532	150.6	26.8	<i>îlot, ralentisseur et îlot, à suivre</i>			14:32	14:24	14:16		
	491	153.0	24.4	<i>bifurcation à gauche, Genève - Divonne - Crassier</i>			14:36	14:27	14:19		
	480	153.5	23.9	<b>Crassier</b>				13:51	14:36	14:27	14:19
	474	153.8	23.6	<i>giratoire, tout droit, Nyon</i>			14:37	14:28	14:20		
	471	154.0	23.4	<i>bifurcation tout droit, Nyon</i>			14:37	14:28	14:20		
	467	154.7	22.7	<i>bifurcation à gauche, Genève</i>			14:38	14:29	14:21		
	459	156.3	21.1	<i>bifurcation à gauche, Crans</i>			14:40	14:31	14:22		
	436	157.2	20.2	<b>Crans</b>				14:41	14:32	14:23	
	436	157.2	20.1	<i>ralentisseur</i>			14:41	14:32	14:23		
	423	157.7	19.6		<i>bifurcation à gauche, Eysins, Rue du Grand Pré</i>			14:41	14:32	14:24	
	425	158.1	19.3	<i>bifurcation à droite, Rte de la Versoix et Rte de la Gare</i>			14:42	14:33	14:24		
	378	158.8	18.5	<i>giratoire à droite, Coppet - Genève</i>			14:43	14:34	14:25		
		158.8	18.5	<b>Zone de nettoyage sur 200m.</b>			14:43	14:34	14:25		
	381	163.3	14.1	<b>Coppet</b>				14:48	14:39	14:30	
	377	164.6	12.8	<b>Sprint PMU</b>				14:50	14:40	14:32	
	386	166.8	10.6	<i>giratoire, tout droit, par la gauche, Genève - Versoix</i>			14:52	14:43	14:34		

5ème étape Ollon - Genève 177.4 km					Dimanche 1er mai 2016					
Montée		1808▲	Temps prévu 4 h 20 min		Heures de passage					
Descente		1835▼	Moyenne horaire 41.0km/h		Cara- vane	Moyenne ⌚ horaire				
						km/h				
		<b>Lieu</b>			39.5	<b>41</b>	42.5			
	385	167.1	10.3	<b>Versoix</b>		14:52	14:43	14:34		
	384	167.2	10.2	<i>14 îlots à suivre</i>			14:53	14:43	14:34	
	381	169.6	7.8	<i>giratoire, à gauche, par la gauche, Genève</i>			14:55	14:46	14:37	
	380	171.5	5.9	<b>Bellevue</b>		14:58	14:48	14:39		
	379	171.6	5.8	<i>giratoire, tout droit, Genève</i>			14:58	14:48	14:39	
	380	171.9	5.4	<i>3 îlots, à suivre</i>				14:58	14:49	14:40
	380	172.6	4.8	<i>berme centrale, par la droite</i>			14:59	14:49	14:40	
	380	175.6	1.8	<b>Genève</b>	<i>Rue de Lausanne</i>	14:17	15:02	14:53	14:43	
	383	176.2	1.1	<i>bif., à gauche, par la gauche, Av. de France, Quai Wilson</i>			15:03	14:53	14:44	
	375	177.4	0.0	<b>Genève Arrivée, Quai du Mt-Blanc, Hôtel Kempinski</b>			15:05	14:55	14:45	