

1ère étape Münchenstein by Primeo Energie - Fribourg 194,30km

Mercredi 30 avril 2025

Montée 3095▲ Temps prévu 4 h 41min

Descente 2936▼ Moyenne horaire 41.5 km/h

Kilomètres		Horaires (Heure locale)		
altitude	du départ	de l'arrivée	Lieu	Caravane
				40.0
				41,5
				43.0

Contrôle des signatures jusqu'à 12h20

















DN	Neutralisation 6,5 km			<p>Münchenstein, Primeo énergie, Weidenstrasse, à gauche, Heiligholzstrasse, à droite, Bahnhostrasse, Schlössligasse, à droite, Tramstrasse, Alersheim, à droite, Industriestrasse, Talstrasse, giratoire, à droite, Birseckstrasse, Dornach, giratoire, tout droit, Neuarlesheimerstrasse, giratoire, tout droit, Bruggweg, tout droit, Hauptstrasse, tout droit, Gempenstrasse, à droite, Hochwaldstrasse</p> <p>départ altitude 461, après lacet à droite</p>				11:45	12:30	12:30	12:30
D	461	0.0	194.3	Départ Dornach	Hochwaldstrasse, altitude 461 m. 47° 28' 18.77" N 7° 37' 35.75" E		12:45	12:45	12:45		
	628	2.3	192.0	Hochwald			12:48	12:48	12:48		
	626	2.3	192.0		bifurcation, tout droit, Seewen			12:48	12:48	12:48	
↻	618	3.0	191.3		giratoire, à gauche, Seewen		12:49	12:49	12:49		
	540	7.5	186.8		bifurcation, tout droit, Seewen		12:55	12:55	12:54		
	540	7.7	186.6	Seewen			12:55	12:55	12:55		
	571	10.2	184.1		bifurcation, tout droit, Bretzwil		12:59	12:58	12:58		
	605	11.7	182.6	Bretzwil			13:01	13:00	13:00		
Y	629	12.6	181.7		rétrécissement			13:02	13:02	13:01	
	630	12.7	181.6		bifurcation, tout droit, Nunningen		13:02	13:02	13:01		
	648	13.4	180.9		ilot		13:03	13:03	13:02		
	660	14.3	180.0	Nunningen			13:05	13:04	13:03		
	626	15.6	178.7		ilot		13:07	13:06	13:05		

1ère étape Münchenstein by Primeo Energie - Fribourg 194,30km

Mercredi 30 avril 2025

Montée 3095▲ Temps prévu 4 h 41min

Descente 2936▼ Moyenne horaire 41.5 km/h


















	Kilomètres			Lieu		Horaires (Heure locale)			
	altitude	du départ	de l'arrivée			Caravane	40.0 km/h	41,5 km/h	43.0 km/h
	644	16.1	178.2		ilot		13:07	13:06	13:06
	615	16.7	177.6	Zullwil			13:08	13:07	13:06
	584	17.8	176.5		2 îlots		13:10	13:09	13:08
	615	18.5	175.8	Fehren			13:11	13:10	13:09
	587	19.0	175.3		bifurcation, à gauche, Busserach		13:11	13:10	13:10
	455	22.0	172.3	Büsserach			13:16	13:15	13:14
	419	22.6	171.7		ilot		13:17	13:15	13:14
	419	22.7	171.6		bifurcation, à gauche		13:17	13:16	13:15
	420	22.8	171.5		bifurcation, à droite, Wahlen		13:17	13:16	13:15
	427	24.8	169.5	Wahlen	ilot		13:20	13:19	13:17
	410	25.3	169.0		bifurcation, à gauche, Grindel		13:21	13:19	13:18
	411	25.4	168.9	Début GPM 3 Grindel	2,8 km, moy. 6,0%, max.8%		13:21	13:20	13:18
	530	27.5	166.8	Grindel			13:26	13:25	13:24
	578	28.2	166.1	GPM 3 Grindel			13:28	13:27	13:25
	577	28.3	166.0		bifurcation, à gauche, Bärschwil		13:29	13:27	13:25
	503	30.5	163.8	Bärschwil			13:31	13:29	13:28
	369	33.9	160.4	Bärschwil Station			13:35	13:33	13:31
	366	34.1	160.2		passage à niveau		13:35	13:33	13:32
	366	34.1	160.2		bifurcation, à gauche, Delémont		13:35	13:33	13:32
	366	34.2	160.1	Ravitaillement, Zone déchets sur 1000m.			13:35	13:34	13:32
	380	37.2	157.1	Liesberg Station			13:40	13:38	13:36
	382	37.9	156.4		ilot		13:41	13:39	13:37
	383	38.9	155.4	Liesberg Riederwald	berme centrale 220 m.		13:42	13:40	13:38
	385	39.6	154.8		ilot		13:43	13:41	13:39
	407	46.2	148.2	Delémont			13:53	13:51	13:48
	408	46.4	148.0		ilot		13:53	13:51	13:49
	408	46.6	147.8		ilot, gir., à gauche, par la g., La Chaux-de-Fonds - Saignelégier		13:54	13:51	13:49
	408	46.7	147.7		ilot		13:54	13:51	13:49
	409	46.9	147.5		ilot		13:54	13:52	13:49
	416	47.1	147.3		giratoire, à gauche, Biel/Bienne - Moutier		13:54	13:52	13:50
	413	47.4	146.9		berme centrale 45 m., giratoire, tout droit, Bienne - Moutier		13:55	13:52	13:50
	415	47.5	146.8		giratoire, tout droit, Bienne - Moutier - Courrendlin		13:55	13:52	13:50
	415	47.6	146.8		berme centrale 40 m.		13:55	13:53	13:50
	422	48.5	145.8		giratoire, tout droit, Bienne - Moutier - Courrendlin		13:57	13:54	13:52
	432	49.4	144.9	Courrendlin			13:58	13:55	13:53
	434	49.6	144.7		giratoire, tout droit, Bienne - Moutier		13:58	13:56	13:53
	433	49.7	144.6		ilot		13:58	13:56	13:53
	440	50.6	143.7		ilot		14:00	13:57	13:54
	443	51.0	143.4		2 îlots	13:17	14:00	13:57	13:55
	460	52.3	142.1	Choindez			14:02	13:59	13:57
	481	53.9	140.4		giratoire, à droite, Bienne - Moutier - Roches		14:05	14:02	13:59
	483	54.0	140.3		tunnel 110 m.		14:05	14:02	13:59
	484	55.1	139.2	Roches			14:06	14:03	14:01
	490	55.6	138.7		2 îlots		14:07	14:04	14:01
	520	57.8	136.6	Moutier			14:10	14:07	14:04
	524	57.9	136.5		bifurcation, à droite, Biel/Bienne		14:11	14:07	14:05

1ère étape Münchenstein by Primeo Energie - Fribourg 194,30km

Mercredi 30 avril 2025

Montée 3095▲ Temps prévu 4 h 41min

Descente 2936▼ Moyenne horaire 41.5 km/h

	Kilomètres			Lieu	Horaires (Heure locale)	Caravane	40.0 km/h	41,5 km/h	43.0 km/h
	altitude	du départ	de l'arrivée						
	526	58.0	136.4						
					3 îlots		14:11	14:08	14:05
	530	58.9	135.5		<i>giratoire, tout droit, Bienne</i>		14:12	14:09	14:06
	532	59.0	135.4		2 îlots		14:12	14:09	14:06
	534	59.3	135.0		2 îlots		14:13	14:09	14:07
	536	60.1	134.2		<i>giratoire, tout droit, Bienne - Court</i>		14:14	14:11	14:08
	666	63.8	130.6	Court			14:19	14:16	14:13
	666	63.8	130.6		<i>îlot, giratoire, tout droit, Bienne - Tavannes</i>		14:19	14:16	14:13
	667	64.8	129.6		4 îlots		14:21	14:17	14:14
	669	65.2	129.1		3 îlots		14:22	14:18	14:15
	681	66.8	127.5	Sorvilier			14:24	14:20	14:17
	681	66.9	127.4		îlot		14:24	14:21	14:17
	681	67.2	127.2	SPRINT Sorvilier		13:41	14:25	14:21	14:18
	681	67.3	127.0		2 îlots		14:25	14:21	14:18
	685	67.6	126.7		îlot		14:25	14:22	14:18
	688	68.4	125.9		2 îlots		14:26	14:23	14:19
	689	68.7	125.7	Bévilard			14:27	14:23	14:20
	691	68.9	125.5		<i>giratoire, tout droit, Tavannes</i>	13:44	14:27	14:23	14:20
	693	69.1	125.3		2 îlots		14:27	14:24	14:20
	694	69.4	125.0	Malleray			14:28	14:24	14:21
	699	70.1	124.3		<i>giratoire, tout droit, Tavannes</i>		14:29	14:25	14:22
	702	70.5	123.9		2 îlots		14:29	14:26	14:22
	708	71.3	123.0	Pontenet			14:31	14:27	14:23
	711	71.4	122.9		<i>giratoire, tout droit, Tavannes</i>		14:31	14:27	14:23
	715	71.7	122.6		2 îlots		14:31	14:27	14:24
	719	72.1	122.2	Loveresse			14:32	14:28	14:24
	724	72.9	121.4	Reconvilier			14:33	14:29	14:26
	727	73.4	120.9		<i>rétrécissement</i>		14:34	14:30	14:26
	728	73.6	120.7		4 îlots		14:34	14:30	14:27
	736	74.1	120.2		îlot		14:35	14:31	14:27
	738	74.7	119.7		îlot		14:36	14:32	14:28
	740	74.9	119.5	Tavannes			14:36	14:32	14:28
	748	75.3	119.1		2 îlots		14:37	14:33	14:29
	748	75.7	118.7		<i>bifurcation, à gauche, Biel/Bienne</i>		14:37	14:33	14:29
	749	75.8	118.6		îlot		14:37	14:33	14:30
	758	76.5	117.9		<i>bifurcation, à droite, Saignelégier - Tramelan, îlot</i>		14:38	14:34	14:31
	832	78.0	116.4	Ravitaillement, Zone déchets sur 1000m.		13:58	14:41	14:37	14:33
	866	79.6	114.7		<i>passage à niveau</i>		14:43	14:39	14:35
	868	82.8	111.5	Tramelan			14:48	14:43	14:39
	959	85.2	109.1		<i>passage à niveau</i>		14:52	14:47	14:43
	1011	85.8	108.5	Les Reussilles			14:52	14:48	14:44
	1011	85.8	108.5		<i>giratoire, tout droit, St-Imier - les Breuleux</i>		14:52	14:48	14:44
	1062	88.6	105.8	Mont-Tramelan			14:57	14:52	14:48
	1058	89.6	104.7		<i>giratoire, à gauche, par la gauche, St-Imier - Mont Crosin</i>		14:58	14:54	14:49
	1058	89.6	104.7	Début GPM 3 Mont-Crosin		2,45 km, moy. 6,9%, max.9%	14:58	14:54	14:49
	1227	92.0	102.3	GPM 3 Mont-Crosin			15:04	14:59	14:55
	865	96.6	97.7	St-Imier			15:09	15:03	14:58

1ère étape Münchenstein by Primeo Energie - Fribourg 194,30km

Mercredi 30 avril 2025

Montée 3095▲ Temps prévu 4 h 41min

Descente 2936▼ Moyenne horaire 41.5 km/h

	Kilomètres			Lieu	Horaires (Heure locale)	Horaires (Heure locale)			
	altitude	du départ	de l'arrivée			Caravane	40.0 km/h	41,5 km/h	43.0 km/h
	816	97.2	97.1		ilot		15:09	15:04	14:59
	813	97.3	97.0		bifurcation, tout droit, La Chaux-de-Fonds		15:10	15:04	14:59
	813	97.3	97.0		bifurcation, à gauche, Neuchâtel - Chasseral, ilot		15:10	15:04	14:59
	804	97.4	96.9		bifurcation, à droite, Neuchâtel - Pontins - Chasseral		15:10	15:05	15:00
	793	97.7	96.7		giratoire, tout droit, Neuchâtel - Chasseral		15:10	15:05	15:00
	790	97.8	96.5		bifurcation, à gauche, Neuchâtel - Les Pontins - Chasseral		15:10	15:05	15:00
	769	98.2	96.2	Début GPM 2, Col des Pontins	4,0 km, moy. 8,5%, max. 11%		15:11	15:06	15:01
	1109	102.2	92.1	Col des Pontins GPM 2			15:24	15:18	15:13
	909	106.5	87.8	Le Pâquier	ilot		15:28	15:22	15:17
	897	106.9	87.4		ralentisseur		15:29	15:23	15:17
	887	107.2	87.1		ilot		15:29	15:23	15:18
	764	109.9	84.4	Villiers			15:33	15:27	15:22
	753	110.7	83.7	Dombresson	ralentisseur		15:34	15:28	15:23
	740	111.2	83.2		ralentisseur		15:35	15:29	15:23
	737	111.4	83.0		ralentisseur		15:35	15:29	15:24
	737	111.7	82.7		bifurcation, à gauche, Neuchâtel	14:50	15:36	15:30	15:24
	735	112.1	82.3		ralentisseur		15:37	15:30	15:25
	730	112.2	82.2		ilot		15:37	15:30	15:25
	721	113.2	81.1		giratoire, à gauche, par la gauche, Savagnier		15:38	15:32	15:26
	734	114.0	80.3	Savagnier			15:39	15:33	15:27
	769	114.9	79.4		bifurcation, à droite, Chaumont - Neuchâtel	14:54	15:41	15:34	15:29
	773	115.4	78.9		bifurcation, à gauche, Chaumont		15:42	15:35	15:29
	773	115.4	78.9	Début GPM 2 Chaumont	3,0 km, moy. 11,9%, max. 15%		15:42	15:35	15:29
	1132	118.5	75.9	GPM 2 Chaumont	bifurcation, tout droit		15:51	15:44	15:38
	895	122.2	72.2		bifurcation, à gauche, Lignièrès		15:56	15:49	15:43
	913	123.2	71.2	Lordel			15:57	15:50	15:44
	821	127.8	66.6		bifurcation, à droite, Lignièrès		16:01	15:54	15:48
	517	133.7	60.7	Le Landeron			16:07	15:59	15:52
	472	134.0	60.4		2 ralentisseurs		16:07	15:59	15:53
	440	134.6	59.8		giratoire, à droite, Biel/Bienne - Neuchâtel		16:08	16:00	15:53
	433	134.9	59.5		giratoire, tout droit, Erlach		16:08	16:01	15:54
	432	135.3	59.1		ralentisseur		16:09	16:01	15:54
	436	136.9	57.4		giratoire, à droite, Neuchâtel - Gals, ilot		16:11	16:03	15:57
	438	138.3	56.0	Gals	3 ilots		16:13	16:05	15:58
	442	139.6	54.8		ilot		16:15	16:07	16:00
	434	140.3	54.1		giratoire, à gauche, par la gauche, Berne - Fribourg - Gampelen		16:16	16:08	16:01
	434	140.4	54.0		ilot		16:16	16:08	16:01
	435	140.5	53.9	Gampelen	Direct TV		16:16	16:08	16:01
	435	140.9	53.5		rétrécissement		16:17	16:09	16:02
	436	141.6	52.8		rétrécissement		16:18	16:10	16:03
	436	141.7	52.7		bifurcation, à droite, autoroute - Ins	15:33	16:18	16:10	16:03
	434	142.5	51.8		giratoire, tout droit, Avenches - Cudrefin		16:19	16:12	16:04
	432	144.5	49.8		giratoire, tout droit, Cudrefin		16:22	16:15	16:07
	432	144.6	49.8	Ravitaillement, Zone déchets sur 1000m.			16:23	16:15	16:07
	435	146.6	47.8	La Saugue			16:26	16:18	16:10
	434	146.7	47.7		bifurcation, à gauche, Mur - Lugnorre		16:26	16:18	16:10

1ère étape Münchenstein by Primeo Energie - Fribourg 194,30km

Mercredi 30 avril 2025

Montée 3095▲ Temps prévu 4 h 41min

Descente 2936▼ Moyenne horaire 41.5 km/h





	Kilomètres			Lieu	Horaires (Heure locale)	Caravane	40.0 km/h	41,5 km/h	43.0 km/h
	altitude	du départ	de l'arrivée						
	448	148.2	46.1	Joressens		■	16:28	16:20	16:13
↻	502	149.8	44.5		<i>giratoire, à droite, Estavayer - Mur - Avenches</i>		16:31	16:23	16:15
	493	150.2	44.1	Mur			16:31	16:23	16:15
↻	491	150.3	44.0		<i>giratoire, tout droit, Avenches - Salavaux</i>		16:31	16:23	16:16
↻	491	150.4	43.9		<i>3 rétrécissements</i>		16:32	16:23	16:16
↻	484	150.7	43.6		<i>giratoire, à droite, Salavaux - Avenches</i>		16:32	16:24	16:16
↻	472	150.9	43.4		<i>3 rétrécissements</i>		16:32	16:24	16:17
	447	151.5	42.9	Guévaux			16:33	16:25	16:17
	439	151.6	42.8		<i>bifurcation, à droite, Avenches - Vallamand</i>		16:33	16:25	16:17
	434	152.8	41.6	Vallamand			16:35	16:27	16:19
	434	152.9	41.5		<i>îlot</i>		16:35	16:27	16:19
	434	153.8	40.5		<i>bifurcation, à gauche, Salavaux</i>		16:37	16:28	16:21
	435	154.9	39.4	Salavaux		■	16:38	16:30	16:22
	436	155.1	39.2		<i>bifurcation, à gauche, Murten - Avenches</i>		16:39	16:30	16:22
S	435	155.3	39.0	SPRINT Salavaux			16:39	16:31	16:23
↻	435	155.4	38.9		<i>rétrécissement</i>		16:39	16:31	16:23
⌒	435	155.6	38.7		<i>ralentisseur</i>		16:40	16:31	16:23
↻	436	155.8	38.6		<i>giratoire, tout droit, Avenches</i>		16:40	16:31	16:23
	434	158.1	36.3		<i>bifurcation, tout droit, Morat - Avenches</i>	15:58	16:43	16:35	16:27
↻	434	158.8	35.6		<i>rétrécissement, îlot</i>		16:44	16:36	16:28
	439	159.2	35.2		<i>bifurcation, à gauche, Bern, îlot</i>		16:45	16:36	16:28
	444	161.1	33.2	Faug			16:48	16:39	16:31
↻	450	161.4	32.9		<i>rétrécissement</i>		16:48	16:40	16:31
	450	161.7	32.6		<i>2 îlots</i>		16:49	16:40	16:32
	448	162.0	32.3		<i>3 îlots</i>	16:03	16:49	16:40	16:32
	438	162.3	32.0		<i>3 îlots</i>		16:50	16:41	16:33
	439	162.7	31.6		<i>2 îlots</i>		16:50	16:41	16:33
	438	163.3	31.1		<i>îlot, berme centrale</i>		16:51	16:42	16:34
	439	163.9	30.5		<i>berme centrale</i>		16:52	16:43	16:35
↻	450	164.5	29.9		<i>giratoire, tout droit, Bern - Fribourg</i>		16:53	16:44	16:36
↻	448	164.7	29.7		<i>gir., tout droit par la droite, Bern - Neuchâtel, berme centrale</i>	■	16:53	16:44	16:36
	449	165.6	28.7	Morat - Murten			16:55	16:46	16:37
↻	448	165.7	28.6		<i>giratoire, tout droit, Bern</i>		16:55	16:46	16:37
	448	165.8	28.5		<i>îlot</i>		16:55	16:46	16:37
↻	448	166.6	27.7		<i>giratoire, tout droit, îlot</i>		16:56	16:47	16:39
↻	459	166.9	27.4		<i>giratoire, à droite, Fribourg - Düdingen</i>		16:57	16:48	16:39
	506	167.7	26.6	Burg			16:58	16:49	16:40
	565	169.2	25.1	Prix Chicco d'Oro			17:00	16:51	16:42
	566	169.4	25.0	Salvenach		<i>îlot</i>	17:00	16:51	16:43
	562	170.2	24.2		<i>îlot</i>		17:02	16:52	16:44
↻	558	170.4	24.0		<i>giratoire, tout droit, Fribourg</i>		17:02	16:53	16:44
↻	538	171.5	22.8		<i>giratoire, tout droit, Fribourg - Düdingen</i>		17:04	16:54	16:46
	534	172.9	21.4	Gurmels		<i>2 îlots</i>	17:06	16:56	16:48
	537	173.2	21.1		<i>2 îlots</i>		17:06	16:57	16:48
↻	542	173.5	20.8		<i>giratoire, à droite, Fribourg</i>		17:07	16:57	16:48
	541	173.7	20.6		<i>îlot</i>		17:07	16:58	16:49

1ère étape Münchenstein by Primeo Energie - Fribourg 194,30km

Mercredi 30 avril 2025

Montée 3095▲ Temps prévu 4 h 41min

Descente 2936▼ Moyenne horaire 41.5 km/h


	Kilomètres			Lieu	Horaires (Heure locale)			
	altitude	du départ	de l'arrivée		Caravane	40.0 km/h	41,5 km/h	43.0 km/h
	545	174.0	20.3		4 îlots	17:07	16:58	16:49
	552	174.3	20.0		<i>giratoire, tout droit, Fribourg</i>	17:08	16:58	16:50
	557	174.4	19.9	Kleingurmels		17:08	16:59	16:50
	559	174.6	19.7		2 îlots	17:08	16:59	16:50
	558	174.8	19.5		2 îlots	16:22 17:09	16:59	16:50
	558	175.1	19.3		îlot	17:09	16:59	16:51
	559	175.2	19.2		<i>giratoire, tout droit, Fribourg</i>	17:09	17:00	16:51
	548	176.6	17.8		îlot	17:11	17:02	16:53
	586	178.6	15.7		<i>giratoire, à droite, Fribourg - Düdingen</i>	17:14	17:05	16:56
	589	179.0	15.3	Düdingen		17:15	17:05	16:56
	591	179.1	15.2		<i>giratoire, tout droit, Zentrum</i>	17:15	17:05	16:56
	605	179.8	14.5		<i>giratoire, à gauche, Fribourg - Tafers</i>	17:16	17:06	16:57
	596	180.3	14.0		<i>giratoire, tout droit, Hauptstrasse</i>	17:17	17:07	16:58
	584	180.8	13.5		<i>giratoire, tout droit, Schwarzee - Fribourg - Tafers, îlot</i>	17:18	17:08	16:59
	586	181.0	13.4		îlot	17:18	17:08	16:59
	598	181.4	13.0		îlot	17:19	17:09	16:59
	628	182.1	12.3	Jetschwil		17:20	17:10	17:00
	648	183.2	11.2		<i>giratoire, tout droit, par la gauche, Tafers - Schwarzee - Fribourg</i>	17:21	17:11	17:02
	649	183.3	11.1	Mariahilf		17:22	17:12	17:02
	649	183.4	11.0	Zone déchets sur 500m.		17:22	17:12	17:02
	649	184.0	10.3	Tafers		17:23	17:12	17:03
	649	184.0	10.3		<i>giratoire, tout droit</i>	17:23	17:12	17:03
	652	184.8	9.5		îlot	17:24	17:14	17:04
	651	185.0	9.3		2 giratoires à suivre, tout droit, Schwarzee - Fribourg	17:24	17:14	17:04
	654	185.4	8.9		îlot	16:38 17:24	17:14	17:05
	656	185.5	8.8		<i>giratoire, tout droit</i>	17:25	17:14	17:05
	665	185.9	8.4		îlot	17:25	17:15	17:06
	672	186.1	8.2		<i>giratoire, à droite, Rechhalten - Giffers - Tentlingen</i>	17:25	17:15	17:06
	693	187.4	7.0	St.Ursen		17:27	17:17	17:07
	693	187.4	7.0		<i>bifurcation, à droite, Fribourg - Giffers</i>	16:41 17:27	17:17	17:07
	670	188.3	6.1	Tasberg		17:28	17:18	17:08
	696	189.3	5.0	Römerswil		17:30	17:19	17:10
	700	189.4	4.9		<i>bifurcation, à droite, Fribourg</i>	17:30	17:19	17:10
	671	190.5	3.8	Bourgillon	îlot	17:31	17:21	17:11
	662	190.6	3.7		<i>giratoire, tout droit, par la gauche, Fribourg</i>	17:31	17:21	17:11
	657	191.0	3.3		2 îlots, rétrécissement	17:32	17:22	17:12
	648	191.3	3.0		îlot	17:32	17:22	17:12
	624	191.5	2.8		îlot	17:33	17:22	17:13
	608	191.6	2.7	Fribourg		17:33	17:22	17:13
	590	191.9	2.4		îlot	17:33	17:23	17:13
	581	192.1	2.2		<i>giratoire, à gauche, par la gauche, Pont de Zähringen</i>	17:34	17:23	17:13
	581	192.5	1.9		<i>bifurcation, à droite, Rue des Bouchers, Rue des Chanoines</i>	17:34	17:23	17:14
	586	192.7	1.6		<i>giratoire, à gauche, par la gauche, Route des Alpes, îlot</i>	17:34	17:24	17:14
	589	192.9	1.5		îlot	17:34	17:24	17:14
	613	193.3	1.1		<i>giratoire, à gauche, Rue Saint-Pierre, îlot</i>	17:35	17:25	17:15
	615	193.5	0.9		<i>giratoire, à droite,, Rue Tivoli, îlot</i>	17:35	17:25	17:15

1ère étape Münchenstein by Primeo Energie - Fribourg 194,30km

Mercredi 30 avril 2025

Montée 3095▲ Temps prévu 4 h 41min

Descente 2936▼ Moyenne horaire 41.5 km/h

	altitude	Kilomètres		Lieu	Horaires (Heure locale)			
		du départ	de l'arrivée		Caravane	40.0 km/h	41,5 km/h	43.0 km/h
	618	193.5	0.8	<i>giratoire, à gauche, par la gauche, Avenue de la Gare, îlot</i>	17:35	17:25	17:15	
	622	193.7	0.7	<i>îlot</i>	16:50	17:36	17:25	17:15
	623	193.7	0.6	<i>bifurcation à gauche, Boulevard Pérolles</i>	17:36	17:25	17:15	
A	622	194.3	0.0	Arrivée Fribourg <i>Boulevard Pérolles</i>	17:36	17:26	17:16	