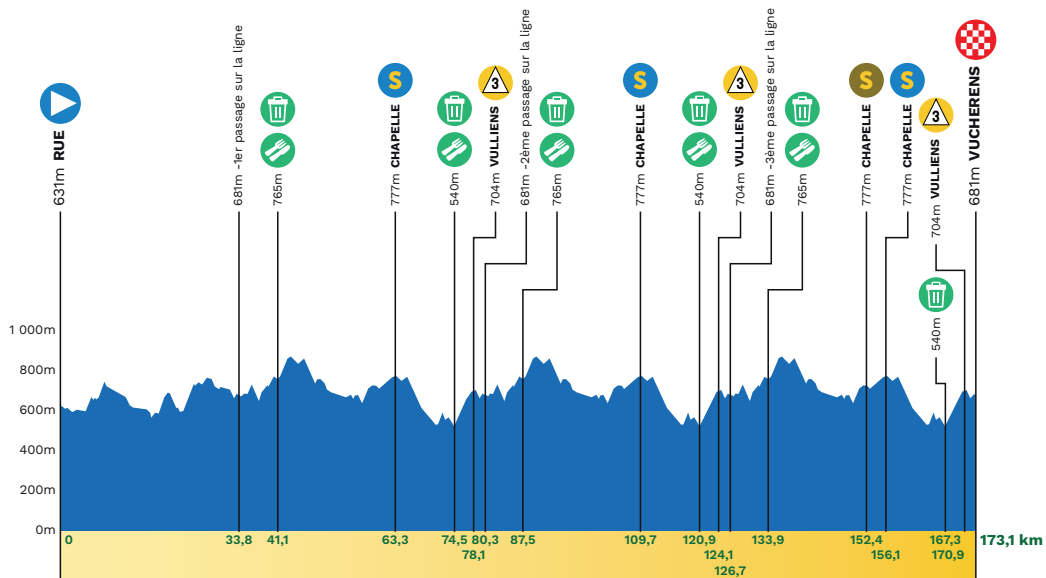


# PROFIL ET DÉTAIL 2ÈME ÉTAPE





## 2ème étape Rue - Vucherens 173,1km (en boucles)


Jeudi 30 avril 2026

Montée 3104 ▲ Temps prévu 3h 56min



Descente 3056 ▼ Moyenne horaire 44.0km/h













Kilomètres		Horaires (Heure locale)							
altitude	du départ	de l'arrivée	Lieu	Caravane	42,5 km/h	44,0 km/h	45,5 km/h		
<b>Contrôle des signatures jusqu'à 12h50</b>									
<b>DN</b>	Neutralisation 9,9 km			Commune de Rue - Rue du Casino, à droite, Route des Augustins, à droite, Route de l'Union, à droite, Route de Vaudrens, à droite, Route d'Arlens, à gauche, Route de Promasens, à droite, Route des Jordils, Gillarens, à gauche, Route de Chapelle, à droite, Route de Gillarens, Chapelle, giratoire, à droite, Route du Verger, à droite, Route du Château, à droite, Oron, giratoire, tout droit, giratoire, à droite, <b>km 0 jonction Chemin de la Corbaz</b>					
<b>D</b>	715	0,0	173,1	Départ - Route de Moudon	Jct. Chemin de la Corba	12:35	13:20	<b>13:20</b>	13:20
	600	1,9	171,2	Promasens			13:22	<b>13:22</b>	13:22
	606	3,8	169,3		bifurcation, tout droit, Moudon - Rue		13:25	<b>13:25</b>	13:24
	604	4,6	168,5		bifurcation, tout droit, Moudon - Rue		13:26	<b>13:26</b>	13:25
	612	5,0	168,1	Rue	bifurcation, à droite, Romont - Rue		13:26	<b>13:26</b>	13:26
<b>U</b>	669	5,7	167,4		rétrécissement		13:27	<b>13:27</b>	13:27
	665	6,0	167,1		bifurcation, à droite, Blessens		13:28	<b>13:28</b>	13:27
	663	6,9	166,2		bifurcation, à gauche, Vauderens		13:29	<b>13:29</b>	13:28
	725	7,8	165,3		bifurcation, à gauche, Rte de Blessens		13:31	<b>13:31</b>	13:30
	727	7,9	165,2		bifurcation, tout droit,		13:32	<b>13:31</b>	13:31
<b>U</b>	746	8,2	164,9		rétrécissement + bifurcation, à gauche, Rte d'Ursy		13:32	<b>13:32</b>	13:31
	737	8,5	164,6		îlot		13:33	<b>13:32</b>	13:32
	726	8,8	164,3		îlot		13:33	<b>13:33</b>	13:32
	720	9,2	163,9	Ursy			13:34	<b>13:33</b>	13:33
	717	9,3	163,8		2 îlots à suivre		13:34	<b>13:33</b>	13:33
	713	9,6	163,5		îlot		13:34	<b>13:34</b>	13:33
	710	10,1	163,0		bifurcation, à gauche, par la gauche de l'îlot, Moudon		13:35	<b>13:34</b>	13:34
<b>S</b>	705	10,3	162,8		giratoire, tout droit, par la droite, Moudon	12:50	13:35	<b>13:35</b>	13:34
	700	10,6	162,5	Vuarmarens			13:36	<b>13:35</b>	13:35
	674	12,2	160,9	Montet (GI)			13:38	<b>13:37</b>	13:36
	632	13,0	160,1		bifurcation, à gauche, par la gauche de l'îlot, Oron		13:39	<b>13:38</b>	13:37

	615	14,2	158,9	<b>La Moille</b>			13:40	<b>13:39</b>	13:39	
	612	16,2	156,9		bifurcation, tout droit, Vevey - Oron		13:43	<b>13:42</b>	13:41	
	604	16,5	156,6		bifurcation, à droite, Ecublens - STEP		13:43	<b>13:42</b>	13:41	
	579	16,9	156,2		bifurcation, à droite, Ecublens - STEP		13:43	<b>13:43</b>	13:42	
	577	17,1	156,0		rétrécissement		13:44	<b>13:43</b>	13:42	
	582	17,5	155,6	<b>Ecublens</b>			13:44	<b>13:43</b>	13:43	
	585	17,5	155,6		passage à niveau (ferme à 13:19 / 27 / 49 / 57)		13:44	<b>13:43</b>	13:43	
	590	17,6	155,5		bifurcation, à droite, Mézières		13:44	<b>13:43</b>	13:43	
	594	17,9	155,2		rétrécissement		13:45	<b>13:44</b>	13:43	
	596	18,0	155,1		bifurcation, tout droit, Eschiens		13:45	<b>13:44</b>	13:43	
	590	18,4	154,7	<b>Eschiens</b>			13:45	<b>13:45</b>	13:44	
	604	18,6	154,5		bifurcation, à droite, Auboranges + îlot		13:46	<b>13:45</b>	13:44	
	694	20,6	152,5		bifurcation, à gauche, Rte d'Oron		13:49	<b>13:48</b>	13:47	
	674	20,9	152,2	<b>Auboranges</b>		rétrécissement		13:50	<b>13:49</b>	13:48
	670	20,9	152,2		5 rétrécissements, à suivre		13:50	<b>13:49</b>	13:48	
	602	22,7	150,4	<b>Châtillens</b>				13:51	<b>13:50</b>	13:49
	602	22,8	150,3		bifurcation, à droite, Lausanne - Savigny		13:51	<b>13:50</b>	13:49	
	605	22,9	150,2		bifurcation, à droite, Lausanne - Savigny		13:51	<b>13:50</b>	13:49	
	720	25,0	148,1	<b>Essertes</b>			13:56	<b>13:55</b>	13:54	
	725	25,1	148,0		ralentisseur		13:56	<b>13:55</b>	13:54	
	735	25,1	148,0		bifurcation, à droite, Servion - Moudon - Mézières	13:15	13:56	<b>13:55</b>	13:54	
	736	25,2	147,9		ralentisseur		13:56	<b>13:55</b>	13:54	
	744	25,7	147,4		bifurcation, à droite, par la droite de l'îlot, Servion - Moudon		13:58	<b>13:56</b>	13:55	
	746	26,1	147,0	<b>Servion</b>			13:58	<b>13:57</b>	13:56	
	744	26,1	147,0		îlot		13:58	<b>13:57</b>	13:56	
	736	26,6	146,5		giratoire, à droite, Servion Centre - Ferlens		13:59	<b>13:58</b>	13:57	
	750	27,2	145,9		bifurcation, à gauche, Ferlens		14:00	<b>13:59</b>	13:57	
	766	28,3	144,8	<b>Ferlens</b>			14:02	<b>14:00</b>	13:59	
	766	28,4	144,7		bifurcation, tout droit		14:02	<b>14:00</b>	13:59	
	752	28,8	144,3		bifurcation, tout droit, Mézières		14:02	<b>14:01</b>	13:59	
	727	29,1	144,0		îlots + bifurcation, tout droit, Vulliens - Le Borgeau		14:02	<b>14:01</b>	14:00	
	715	29,7	143,4	<b>Le Borgeau</b>			14:03	<b>14:02</b>	14:00	
	712	29,9	143,2		bifurcation, à droite, Vulliens		14:03	<b>14:02</b>	14:00	
	717	30,0	143,1		bifurcation, à gauche, Vulliens		14:03	<b>14:02</b>	14:00	
	717	31,2	141,9		bifurcation, tout droit		14:05	<b>14:04</b>	14:02	
	717	31,4	141,7	<b>Vulliens</b>			14:05	<b>14:04</b>	14:02	
	708	32,1	141,0		bifurcation, à gauche, Mézières		14:06	<b>14:04</b>	14:03	
	690	33,2	139,9		bifurcation, à droite, Vucherens - Moudon		14:07	<b>14:06</b>	14:04	
	681	33,8	139,3	<b>1er passage sur la ligne</b>			14:08	<b>14:06</b>	14:05	
	678	34,1	139,0		îlot		14:08	<b>14:07</b>	14:05	
	679	34,3	138,8		îlot		14:09	<b>14:07</b>	14:05	
	678	34,5	138,6		îlot		14:09	<b>14:07</b>	14:06	
	678	34,5	138,6		bifurcation, à gauche, Vucherens Village		14:09	<b>14:07</b>	14:06	
	685	34,6	138,5		bifurcation, à gauche, Rte du Village		14:09	<b>14:07</b>	14:06	
	690	34,8	138,3		bifurcation, à droite, Rte du Village		14:09	<b>14:08</b>	14:06	
	690	34,9	138,2		bifurcation, tout droit, Rte du Village		14:10	<b>14:08</b>	14:06	
	688	35,2	137,9		bifurcation, à gauche, Rte du Village		14:10	<b>14:08</b>	14:07	
	692	35,4	137,7		bifurcation, à gauche, Rte du Village		14:10	<b>14:09</b>	14:07	
	731	36,0	137,1		bifurcation, à droite, Rte du Village	13:30	14:11	<b>14:10</b>	14:08	
	734	36,1	137,0		bifurcation, à droite, Rte de la Râpe		14:12	<b>14:10</b>	14:08	
	720	36,3	136,8		bifurcation, tout droit, Rte de la Râpe		14:12	<b>14:10</b>	14:08	
	700	36,5	136,6		bifurcation, à droite, La Râpe		14:12	<b>14:10</b>	14:09	

	695	36,9	136,2	<b>La Râpe</b>		14:12	<b>14:11</b>	14:09	
	689	36,9	136,2		bifurcation, à gauche, Lausanne	14:12	<b>14:11</b>	14:09	
	682	37,1	136,0		bifurcation, tout droit, Ropraz	14:13	<b>14:11</b>	14:09	
	680	37,2	135,9		descente étroite	14:13	<b>14:11</b>	14:09	
	707	38,4	134,7		bifurcation, tout droit	14:15	<b>14:13</b>	14:11	
	711	38,6	134,5		bifurcation, à droite, Ropraz	14:15	<b>14:13</b>	14:11	
	745	39,5	133,6		bifurcation, à gauche, Lausanne - Echallens	14:16	<b>14:15</b>	14:13	
	754	39,8	133,3		bifurcation, tout droit, Montpreveyres - Lausanne	14:17	<b>14:15</b>	14:13	
	774	40,5	132,6		bifurcation, à droite, Rte de Mézières	14:18	<b>14:16</b>	14:14	
	767	40,8	132,3	<b>Corcelles-le-Jorat</b>		14:19	<b>14:17</b>	14:15	
	769	40,8	132,3		bifurcation, tout droit, Peney-le-Jorat - Echallens	14:19	<b>14:17</b>	14:15	
	765	41,1	132,0	<b>Zone Ravitaillement + Déchet sur env. 2500m</b>		14:19	<b>14:17</b>	14:15	
	769	41,3	131,8		bifurcation, tout droit, Peney-le-Jorat - Echallens	14:19	<b>14:17</b>	14:16	
	785	41,7	131,4		bifurcation, tout droit, Peney-le-Jorat - Echallens	14:20	<b>14:18</b>	14:16	
	851	44,2	128,9	<b>Peney-le-Jorat</b>		13:45	14:25	<b>14:22</b>	14:20
	843	44,7	128,4		bifurcation, tout droit, Thierrens - Villars-Mendraz	14:25	<b>14:23</b>	14:21	
	841	44,8	128,3		bifurcation, à gauche, Echallens - Villars-Tiercelin	14:25	<b>14:23</b>	14:21	
	840	46,6	126,5	<b>Villars-Tiercelin</b>	3 rétrécissements, à suivre	14:28	<b>14:26</b>	14:23	
	824	46,8	126,3		îlot + bifurcation, à droite, Rue des Grands Clos	14:28	<b>14:26</b>	14:24	
	820	46,8	126,3		bifurcation, à droite, Rue des Grands Clos	14:28	<b>14:26</b>	14:24	
	813	47,0	126,1		bifurcation, à gauche, Lausanne - Froideville	14:28	<b>14:26</b>	14:24	
	808	47,1	126,0		bifurcation, à droite, Echallens - Poliez-Pittet	14:28	<b>14:26</b>	14:24	
	798	47,2	125,9		2 rétrécissements	14:29	<b>14:26</b>	14:24	
	762	48,5	124,6		bifurcation, tout droit, Lausanne - Poliez-Pittet	14:30	<b>14:28</b>	14:26	
	754	49,4	123,7	<b>Poliez-Pittet</b>	rétrécissement	14:31	<b>14:29</b>	14:27	
	746	49,8	123,3		bifurcation, à droite, Echallens - Poliez-le-Grand	14:32	<b>14:30</b>	14:27	
	746	49,8	123,3		rétrécissement	14:32	<b>14:30</b>	14:27	
	743	49,9	123,2		bifurcation, tout droit, Echallens - Poliez-le-Grand	14:32	<b>14:30</b>	14:27	
	743	49,9	123,2		rétrécissement	14:32	<b>14:30</b>	14:27	
	715	50,5	122,6		giratoire, tout droit, par la gauche, Echallens - Poliez-le-Grand	14:33	<b>14:30</b>	14:28	
	696	51,5	121,6	<b>Poliez-le-Grand</b>		14:34	<b>14:32</b>	14:29	
	697	51,6	121,5		ralentisseur	14:34	<b>14:32</b>	14:29	
	697	51,6	121,5		bifurcation, tout droit, Echallens	14:34	<b>14:32</b>	14:29	
	696	51,8	121,3		bifurcation, à droite, Sugnens - Bercher	14:35	<b>14:32</b>	14:30	
	696	51,8	121,3		ralentisseur	14:35	<b>14:32</b>	14:30	
	693	52,1	121,0		bifurcation, à gauche, Bercher - Sugnens	14:35	<b>14:32</b>	14:30	
	678	53,8	119,3	<b>Sugnens</b>	rétrécissement	14:37	<b>14:35</b>	14:32	
	673	53,9	119,2		bifurcation, à gauche	13:55	14:38	<b>14:35</b>	14:32
	673	53,9	119,2		2 rétrécissements, à suivre	14:38	<b>14:35</b>	14:32	
	674	54,0	119,1		bifurcation, à droite, Moudon - Dommartin		14:38	<b>14:35</b>	14:33
	681	55,8	117,3		bifurcation, à gauche, Rte de Moudon	14:40	<b>14:37</b>	14:35	
	637	57,0	116,1		passage pont Mentue	14:42	<b>14:39</b>	14:37	
	691	57,7	115,4		bifurcation, tout droit, Moudon - Thierrens	14:43	<b>14:40</b>	14:37	
	700	57,7	115,4	<b>Peyres-Possens</b>		14:43	<b>14:40</b>	14:37	
	703	57,8	115,3		2 îlots, à suivre	14:43	<b>14:40</b>	14:38	
	721	58,3	114,8		bifurcation, à gauche, Thierrens - St-Cierges	14:44	<b>14:41</b>	14:38	
	715	60,2	112,9		bifurcation, tout droit	14:46	<b>14:43</b>	14:41	
	743	61,5	111,6	<b>St-Cierges</b>		14:48	<b>14:45</b>	14:42	
	751	61,7	111,4		bifurcation, à droite, Peney-le-Jorat - Chapelle		14:49	<b>14:46</b>	14:43
	777	63,3	109,8	<b>Chapelle</b>		14:51	<b>14:48</b>	14:45	
	777	63,3	109,8	<b>Sprint Chapelle</b>		14:51	<b>14:48</b>	14:45	
	775	63,6	109,5		bifurcation, tout droit, Rue Vaudanne	14:51	<b>14:48</b>	14:45	

	764	64,0	109,1		bifurcation, tout droit, Lausanne - Villars-Mendraz	14:52	<b>14:49</b>	14:46	
	763	64,1	109,0		bifurcation, à gauche, Lausanne - Peney-le-Jorat	14:52	<b>14:49</b>	14:46	
	774	65,1	108,0		bandes de ralentissement	14:53	<b>14:50</b>	14:47	
	774	65,2	107,9		bifurcation, à gauche, Moudon - Sottens	14:54	<b>14:50</b>	14:47	
	770	65,4	107,7	<b>Sottens</b>	2 rétrécissements, à suivre	14:54	<b>14:50</b>	14:47	
	754	65,9	107,2		bifurcation, tout droit, Moudon	14:54	<b>14:51</b>	14:48	
	750	66,0	107,1		2 rétrécissements à suivre	14:54	<b>14:51</b>	14:48	
	534	71,1	102,0	<b>Moudon</b>		14:59	<b>14:56</b>	14:53	
	535	71,2	101,9		bifurcation, 180°, à droite, Corcelles - Hermenches - Rossenges	14:59	<b>14:56</b>	14:53	
	593	72,2	100,9		bifurcation, à gauche, Place d'armes + îlot	15:01	<b>14:58</b>	14:54	
	539	73,9	99,2		bifurcation, tout droit, Bern - Moudon	15:03	<b>14:59</b>	14:56	
	542	74,2	98,9	<b>Bressonnaz</b>		15:03	<b>15:00</b>	14:56	
	534	74,4	98,7		bifurcation, à droite, Vulliens	15:03	<b>15:00</b>	14:56	
	534	74,4	98,7		pont étroit	15:03	<b>15:00</b>	14:56	
	533	74,4	98,7	<b>Début GPM 3 Vulliens</b>	3,6km, pente moy.4,8%, max.6%	15:03	<b>15:00</b>	14:56	
	540	74,5	98,6	<b>Zone Ravitaillement + Déchet sur env. 2500m</b>		15:03	<b>15:00</b>	14:57	
	620	76,6	96,5		bifurcation, tout droit, Vulliens	15:08	<b>15:04</b>	15:01	
	688	77,4	95,7	<b>Vulliens</b>		15:09	<b>15:06</b>	15:02	
	704	78,1	95,0	<b>GPM 3 Vulliens</b>		15:11	<b>15:07</b>	15:03	
	706	78,5	94,6		rétrécissement	15:12	<b>15:08</b>	15:04	
	708	78,6	94,5		bifurcation, à droite, Mézières	15:12	<b>15:08</b>	15:04	
	690	79,7	93,4		bifurcation, à droite, Vucherens - Moudon	15:13	<b>15:09</b>	15:05	
	681	80,3	92,8	<b>2ème passage sur la ligne</b>		15:13	<b>15:09</b>	15:06	
	678	80,5	92,6		îlot	15:14	<b>15:10</b>	15:06	
	679	80,7	92,4		îlot	14:30	<b>15:10</b>	15:06	
	678	80,9	92,2		îlot	15:14	<b>15:10</b>	15:07	
	678	80,9	92,2		bifurcation, à gauche, Vucherens Village	15:14	<b>15:10</b>	15:07	
	685	81,0	92,1		bifurcation, à gauche, Rte du Village	15:14	<b>15:10</b>	15:07	
	690	81,2	91,9		bifurcation, à droite, Rte du Village	15:15	<b>15:11</b>	15:07	
	690	81,3	91,8		bifurcation, tout droit, Rte du Village	15:15	<b>15:11</b>	15:07	
	688	81,6	91,5		bifurcation, à gauche, Rte du Village	15:15	<b>15:11</b>	15:08	
	692	81,8	91,3		bifurcation, à gauche, Rte du Village	15:16	<b>15:12</b>	15:08	
	731	82,4	90,7		bifurcation, à droite, Rte du Village	15:17	<b>15:13</b>	15:09	
	734	82,5	90,6		bifurcation, à droite, Rte de la Râpe	15:17	<b>15:13</b>	15:09	
	720	82,7	90,4		bifurcation, tout droit, Rte de la Râpe	15:17	<b>15:13</b>	15:09	
	700	82,9	90,2		bifurcation, à droite, La Râpe	15:17	<b>15:13</b>	15:09	
	695	83,3	89,8	<b>La Râpe</b>		15:18	<b>15:14</b>	15:10	
	689	83,3	89,8		bifurcation, à gauche, Lausanne	15:18	<b>15:14</b>	15:10	
	682	83,5	89,6		bifurcation, tout droit, Ropraz		15:18	<b>15:14</b>	15:10
	680	83,6	89,5		descente étroite		15:18	<b>15:14</b>	15:10
	707	84,8	88,3		bifurcation, tout droit	15:20	<b>15:16</b>	15:12	
	711	85,0	88,1		bifurcation, à droite, Ropraz	15:20	<b>15:16</b>	15:12	
	745	85,9	87,2		bifurcation, à gauche, Lausanne - Echallens	15:22	<b>15:18</b>	15:14	
	754	86,2	86,9		bifurcation, tout droit, Montpreveyres - Lausanne	15:22	<b>15:18</b>	15:14	
	774	86,9	86,2		bifurcation, à droite, Rte de Mézières	15:24	<b>15:19</b>	15:15	
	767	87,2	85,9	<b>Corcelles-le-Jorat</b>		14:40	15:24	<b>15:20</b>	15:16
	769	87,2	85,9		bifurcation, tout droit, Peney-le-Jorat - Echallens		15:24	<b>15:20</b>	15:16
	765	87,5	85,6	<b>Zone Ravitaillement + Déchet sur env. 2500m</b>		15:24	<b>15:20</b>	15:16	
	769	87,7	85,4		bifurcation, tout droit, Peney-le-Jorat - Echallens	15:25	<b>15:20</b>	15:16	
	785	88,1	85,0		bifurcation, tout droit, Peney-le-Jorat - Echallens	15:25	<b>15:21</b>	15:17	
	851	90,6	82,5	<b>Peney-le-Jorat</b>		15:30	<b>15:25</b>	15:21	
	843	91,1	82,0		bifurcation, tout droit, Thierrens - Villars-Mendraz	15:30	<b>15:26</b>	15:22	

	841	91,2	81,9		bifurcation, à gauche, Echallens - Villars-Tiercelin		15:31	<b>15:26</b>	15:22
Y	840	93,0	80,1	<b>Villars-Tiercelin</b>	3 rétrécissements, à suivre		15:33	<b>15:29</b>	15:24
	824	93,2	79,9		îlot + bifurcation, à droite, Rue des Grands Clos		15:33	<b>15:29</b>	15:25
	820	93,2	79,9		bifurcation, à droite, Rue des Grands Clos		15:33	<b>15:29</b>	15:25
	813	93,4	79,7		bifurcation, à gauche, Lausanne - Froideville		15:34	<b>15:29</b>	15:25
	808	93,5	79,6		bifurcation, à droite, Echallens - Poliez-Pittet		15:34	<b>15:29</b>	15:25
Y	798	93,6	79,5		2 rétrécissements		15:34	<b>15:29</b>	15:25
	762	94,9	78,2		bifurcation, tout droit, Lausanne - Poliez-Pittet		15:36	<b>15:31</b>	15:27
Y	754	95,8	77,3	<b>Poliez-Pittet</b>	rétrécissement		15:37	<b>15:32</b>	15:28
	746	96,2	76,9		bifurcation, à droite, Echallens - Poliez-le-Grand		15:37	<b>15:33</b>	15:28
Y	746	96,2	76,9		rétrécissement		15:37	<b>15:33</b>	15:28
	743	96,3	76,8		bifurcation, tout droit, Echallens - Poliez-le-Grand		15:37	<b>15:33</b>	15:28
Y	743	96,3	76,8		rétrécissement		15:37	<b>15:33</b>	15:28
S	715	96,9	76,2		giratoire, tout droit, par la gauche, Echallens - Poliez-le-Grand		15:38	<b>15:33</b>	15:29
	696	97,9	75,2	<b>Poliez-le-Grand</b>			15:39	<b>15:35</b>	15:30
▲	697	98,0	75,1		ralentisseur		15:40	<b>15:35</b>	15:30
	697	98,0	75,1		bifurcation, tout droit, Echallens		15:40	<b>15:35</b>	15:30
	696	98,2	74,9		bifurcation, à droite, Sugnens - Bercher		15:40	<b>15:35</b>	15:31
▲	696	98,2	74,9		ralentisseur	14:55	15:40	<b>15:35</b>	15:31
	693	98,5	74,6		bifurcation, à gauche, Bercher - Sugnens		15:40	<b>15:35</b>	15:31
Y	678	100,2	72,9	<b>Sugnens</b>	rétrécissement		15:43	<b>15:38</b>	15:33
	673	100,3	72,8		bifurcation, à gauche		15:43	<b>15:38</b>	15:33
Y	673	100,3	72,8		2 rétrécissements, à suivre		15:43	<b>15:38</b>	15:33
	674	100,4	72,7		bifurcation, à droite, Moudon - Dommartin		15:43	<b>15:38</b>	15:34
	681	102,2	70,9		bifurcation, à gauche, Rte de Moudon		15:46	<b>15:41</b>	15:36
	637	103,4	69,7		passage pont Mentue		15:47	<b>15:42</b>	15:37
	691	104,1	69,0		bifurcation, tout droit, Moudon- Thierrens		15:48	<b>15:43</b>	15:38
	700	104,1	69,0	<b>Peyres-Possens</b>			15:48	<b>15:43</b>	15:38
	703	104,2	68,9		2 îlots, à suivre		15:48	<b>15:43</b>	15:39
	721	104,7	68,4		bifurcation, à gauche, Thierrens - St-Cierges		15:49	<b>15:44</b>	15:39
	715	106,6	66,5		bifurcation, tout droit		15:52	<b>15:47</b>	15:42
	743	107,9	65,2	<b>St-Cierges</b>			15:54	<b>15:48</b>	15:43
	751	108,1	65,0		bifurcation, à droite, Peney-le-Jorat - Chapelle		15:54	<b>15:49</b>	15:44
	777	109,7	63,4	<b>Chapelle</b>			15:56	<b>15:51</b>	15:46
S	777	109,7	63,4	<b>Sprint Chapelle</b>			15:56	<b>15:51</b>	15:46
	775	110,0	63,1		bifurcation, tout droit, Rue Vaudanne		15:57	<b>15:51</b>	15:46
	764	110,4	62,7		bifurcation, tout droit, Lausanne - Villars-Mendraz		15:57	<b>15:52</b>	15:47
	763	110,5	62,6		bifurcation, à gauche, Lausanne - Villars-Mendraz		15:57	<b>15:52</b>	15:47
▲	774	111,5	61,6		bandes de ralentissement		15:59	<b>15:53</b>	15:48
	774	111,6	61,5		bifurcation, à gauche, Moudon - Sottens		15:59	<b>15:53</b>	15:48
Y	770	111,8	61,3	<b>Sottens</b>	2 rétrécissements, à suivre		15:59	<b>15:54</b>	15:48
	754	112,3	60,8		bifurcation, tout droit, Moudon		15:59	<b>15:54</b>	15:49
Y	750	112,4	60,7		2 rétrécissements à suivre		16:00	<b>15:54</b>	15:49
	534	117,5	55,6	<b>Moudon</b>			16:04	<b>15:59</b>	15:54
P	535	117,6	55,5		bifurcation, 180°, à droite, Corcelles - Hermenches - Rossenges		16:05	<b>15:59</b>	15:54
	593	118,6	54,5		bifurcation, à gauche, Place d'armes	15:25	16:06	<b>16:01</b>	15:55
	539	120,3	52,8		bifurcation, tout droit, Bern - Moudon		16:08	<b>16:02</b>	15:57
	542	120,6	52,5	<b>Bressonnaz</b>			16:08	<b>16:03</b>	15:57
	534	120,8	52,3		bifurcation, à droite, Vulliens		16:09	<b>16:03</b>	15:57
Y	534	120,8	52,3		pont étroit		16:09	<b>16:03</b>	15:57
	533	120,8	52,3	<b>Début GPM 3 Vulliens</b>	3,6km, pente moy.4,8%, max.6%		16:09	<b>16:03</b>	15:57
	540	120,9	52,2	<b>Zone Ravitaillement + Déchet sur env. 2500m</b>			16:09	<b>16:03</b>	15:58
	620	123,0	50,1		bifurcation, tout droit, Vulliens		16:13	<b>16:07</b>	16:02

	688	123,8	49,3	<b>Vulliens</b>			16:15	<b>16:09</b>	16:03
	704	124,5	48,6	<b>GPM 3 Vulliens</b>			16:16	<b>16:10</b>	16:04
	706	124,9	48,2		rétrécissement		16:17	<b>16:11</b>	16:05
	708	125,0	48,1		bifurcation, à droite, Mézières		16:17	<b>16:11</b>	16:05
	690	126,1	47,0		bifurcation, à droite, Vucherens - Moudon		16:18	<b>16:12</b>	16:06
	681	126,7	46,4	<b>3ème passage sur la ligne</b>			16:19	<b>16:13</b>	16:07
	678	126,9	46,2		îlot		16:19	<b>16:13</b>	16:07
	679	127,1	46,0		îlot		16:19	<b>16:13</b>	16:07
	678	127,3	45,8		îlot		16:19	<b>16:13</b>	16:08
	678	127,3	45,8		bifurcation, à gauche, Vucherens Village		16:19	<b>16:13</b>	16:08
	685	127,4	45,7		bifurcation, à gauche, Rte du Village		16:20	<b>16:13</b>	16:08
	690	127,6	45,5		bifurcation, à droite, Rte du Village		16:20	<b>16:14</b>	16:08
	690	127,7	45,4		bifurcation, tout droit, Rte du Village		16:20	<b>16:14</b>	16:08
	688	128,0	45,1		bifurcation, à gauche, Rte du Village		16:21	<b>16:14</b>	16:09
	692	128,2	44,9		bifurcation, à gauche, Rte du Village	15:35	16:21	<b>16:15</b>	16:09
	731	128,8	44,3		bifurcation, à droite, Rte du Village		16:22	<b>16:16</b>	16:10
	734	128,9	44,2		bifurcation, à droite, Rte de la Râpe		16:22	<b>16:16</b>	16:10
	720	129,1	44,0		bifurcation, tout droit, Rte de la Râpe		16:22	<b>16:16</b>	16:10
	700	129,3	43,8		bifurcation, à droite, La Râpe		16:23	<b>16:16</b>	16:10
	695	129,7	43,4	<b>La Râpe</b>			16:23	<b>16:17</b>	16:11
	689	129,7	43,4		bifurcation, à gauche, Lausanne		16:23	<b>16:17</b>	16:11
	682	129,9	43,2		bifurcation, tout droit, Ropraz		16:23	<b>16:17</b>	16:11
	680	130,0	43,1		descente étroite		16:23	<b>16:17</b>	16:11
	707	131,2	41,9		bifurcation, tout droit		16:25	<b>16:19</b>	16:13
	711	131,4	41,7		bifurcation, à droite, Ropraz		16:25	<b>16:19</b>	16:13
	745	132,3	40,8		bifurcation, à gauche, Lausanne - Echallens		16:27	<b>16:21</b>	16:15
	754	132,6	40,5		bifurcation, tout droit, Montpreveyres - Lausanne		16:28	<b>16:21</b>	16:15
	774	133,3	39,8		bifurcation, à droite, Rte de Mézières		16:29	<b>16:22</b>	16:16
	767	133,6	39,5	<b>Corcelles-le-Jorat</b>			16:29	<b>16:23</b>	16:17
	769	133,6	39,5		bifurcation, tout droit, Peney-le-Jorat - Echallens		16:29	<b>16:23</b>	16:17
	765	134,0	39,1	<b>Zone Ravitaillement + Déchet sur env. 2500m</b>			16:30	<b>16:23</b>	16:17
	769	134,1	39,0		bifurcation, tout droit, Peney-le-Jorat - Echallens		16:30	<b>16:23</b>	16:17
	785	134,5	38,6		bifurcation, tout droit, Peney-le-Jorat - Echallens	15:44	16:31	<b>16:24</b>	16:18
	851	137,0	36,1	<b>Peney-le-Jorat</b>			16:35	<b>16:28</b>	16:22
	843	137,5	35,6		bifurcation, tout droit, Thierrens - Villars-Mendraz		16:36	<b>16:29</b>	16:23
	841	137,6	35,5		bifurcation, à gauche, Echallens - Villars-Tiercelin		16:36	<b>16:29</b>	16:23
	840	139,4	33,7	<b>Villars-Tiercelin</b>	3 rétrécissements, à suivre		16:38	<b>16:32</b>	16:25
	824	139,6	33,5		îlot + bifurcation, à droite, Rue des Grands Clos		16:39	<b>16:32</b>	16:25
	820	139,6	33,5		bifurcation, à droite, Rue des Grands Clos		16:39	<b>16:32</b>	16:25
	813	139,8	33,3		bifurcation, à gauche, Lausanne - Froideville		16:39	<b>16:32</b>	16:26
	808	139,9	33,2		bifurcation, à droite, Echallens - Poliez-Pittet		16:39	<b>16:32</b>	16:26
	798	140,0	33,1		2 rétrécissements		16:39	<b>16:32</b>	16:26
	762	141,3	31,8		bifurcation, tout droit, Lausanne - Poliez-Pittet		16:41	<b>16:34</b>	16:28
	754	142,2	30,9	<b>Poliez-Pittet</b>	rétrécissement		16:42	<b>16:35</b>	16:29
	746	142,6	30,5		bifurcation, à droite, Echallens - Poliez-le-Grand		16:42	<b>16:36</b>	16:29
	756	142,6	30,5		rétrécissement		16:42	<b>16:36</b>	16:29
	743	142,7	30,4		bifurcation, tout droit, Echallens - Poliez-le-Grand		16:43	<b>16:36</b>	16:29
	743	142,7	30,4		rétrécissement		16:43	<b>16:36</b>	16:29
	715	143,3	29,8		giratoire, tout droit, par la gauche, Echallens - Poliez-le-Grand	16:00	16:43	<b>16:36</b>	16:30
	696	144,3	28,8	<b>Poliez-le-Grand</b>			16:45	<b>16:38</b>	16:31
	697	144,4	28,7		ralentisseur		16:45	<b>16:38</b>	16:31
	697	144,4	28,7		bifurcation, tout droit, Echallens		16:45	<b>16:38</b>	16:31
	696	144,6	28,5		bifurcation, à droite, Sugnens - Bercher		16:45	<b>16:38</b>	16:32

▲	696	144,6	28,5		ralentisseur	16:45	<b>16:38</b>	16:32	
	693	144,9	28,2		bifurcation, à gauche, Bercher - Sugnens	16:46	<b>16:39</b>	16:32	
Y	678	146,6	26,5	<b>Sugnens</b>	rétrécissement	16:48	<b>16:41</b>	16:34	
	673	146,7	26,4		bifurcation, à gauche	16:48	<b>16:41</b>	16:34	
Y	673	146,7	26,4		2 rétrécissements, à suivre	16:48	<b>16:41</b>	16:34	
	674	146,8	26,3		bifurcation, à droite, Moudon - Dommartin	16:48	<b>16:41</b>	16:34	
	681	148,6	24,5		bifurcation, à gauche, Rte de Moudon	16:51	<b>16:44</b>	16:37	
	637	149,8	23,3		passage pont Mentue	16:52	<b>16:45</b>	16:38	
	691	150,5	22,6		bifurcation, tout droit, Moudon- Thierrens	16:53	<b>16:46</b>	16:39	
	700	150,8	22,3	<b>Peyres-Possens</b>		16:53	<b>16:46</b>	16:39	
🏆	700	150,8	22,3	<b>Sprint combativité Chicco d'Oro</b>		16:54	<b>16:46</b>	16:39	
	703	150,9	22,2		2 îlots, à suivre	16:54	<b>16:47</b>	16:40	
	721	151,2	21,9		bifurcation, à gauche, Thierrens - St-Cierges	16:10	16:54	<b>16:47</b>	16:40
	715	153,0	20,1		bifurcation, tout droit	16:57	<b>16:50</b>	16:43	
	743	154,3	18,8	<b>St-Cierges</b>		16:59	<b>16:51</b>	16:44	
	751	154,5	18,6		bifurcation, à droite, Peney-le-Jorat - Chapelle	16:59	<b>16:52</b>	16:45	
	777	156,1	17,0	<b>Chapelle</b>		17:01	<b>16:54</b>	16:47	
🏆	777	156,1	17,0	<b>Sprint Chapelle</b>		17:01	<b>16:54</b>	16:47	
	775	156,4	16,7		bifurcation, tout droit, Rue Vaudanne	17:02	<b>16:54</b>	16:47	
	764	156,8	16,3		bifurcation, tout droit, Lausanne - Villars-Mendraz	17:02	<b>16:55</b>	16:48	
	763	156,9	16,2		bifurcation, à gauche, Lausanne - Villars-Mendraz	17:02	<b>16:55</b>	16:48	
▲	774	157,9	15,2		bandes de ralentissement	17:04	<b>16:56</b>	16:49	
	774	158,0	15,1		bifurcation, à gauche, Moudon - Sottens	17:04	<b>16:56</b>	16:49	
Y	770	158,2	14,9	<b>Sottens</b>	2 rétrécissements, à suivre	17:04	<b>16:57</b>	16:49	
	754	158,7	14,4		bifurcation, tout droit, Moudon	17:05	<b>16:57</b>	16:50	
Y	750	158,8	14,3		2 rétrécissements à suivre	17:05	<b>16:57</b>	16:50	
	534	163,9	9,2	<b>Moudon</b>		17:10	<b>17:02</b>	16:54	
P	535	164,0	9,1		bifurcation, 180°, à droite, Corcelles - Hermenches - Rossenges	17:10	<b>17:02</b>	16:55	
	593	165,0	8,1		bifurcation, à gauche, Place d'armes	17:12	<b>17:04</b>	16:56	
	539	166,7	6,4		bifurcation, tout droit, Bern - Moudon	17:13	<b>17:05</b>	16:58	
	542	167,0	6,1	<b>Bressonnaz</b>		17:14	<b>17:06</b>	16:58	
	534	167,2	5,9		bifurcation, à droite, Vulliens	17:14	<b>17:06</b>	16:58	
Y	534	167,2	5,9		pont étroit	17:14	<b>17:06</b>	16:58	
	533	167,2	5,9	<b>Début GPM 3 Vulliens</b>	3,6km, pente moy.4,8%, max.6%	17:14	<b>17:06</b>	16:58	
🗑️	540	167,3	5,8	<b>Zone Déchet sur env. 2500m</b>		17:14	<b>17:06</b>	16:59	
	620	169,4	3,7		bifurcation, tout droit, Vulliens	17:18	<b>17:10</b>	17:02	
	688	170,2	2,9	<b>Vulliens</b>		17:20	<b>17:12</b>	17:04	
🏆	704	170,9	2,2	<b>GPM 3 Vulliens</b>		17:21	<b>17:13</b>	17:05	
Y	706	171,3	1,8		rétrécissement	17:22	<b>17:14</b>	17:06	
	708	171,4	1,7		bifurcation, à droite, Mézières	17:22	<b>17:14</b>	17:06	
	690	172,5	0,6		bifurcation, à droite, Vucherens - Moudon	17:23	<b>17:15</b>	17:07	
A	681	173,1	0,0	<b>Arrivée Vucherens</b>	Rte de Moudon - Thiriet	16:40	17:24	<b>17:16</b>	17:08