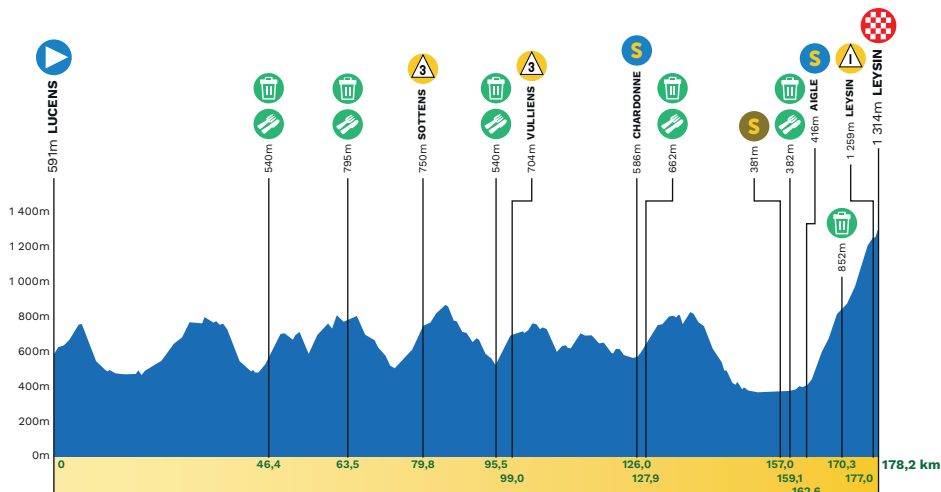


PROFIL ET DÉTAIL 5^{ÈME} ÉTAPE



5^{ème} étape Lucens - Leysin 178,2 km

Dimanche 03 mai 2026

Montée 3524 ▲ Temps prévu 4 h 08 min
 Descente 2800 ▼ Moyenne horaire 43,0 km/h






Kilomètres		Horaires (Heure locale)							
altitude	du départ	de l'arrivée	Lieu	Caravane	41,5 km/h	43,0 km/h	44,5 km/h		
Contrôle des signatures jusqu'à 11h35									
DN	Neutralisation 1,9 km	Lucens, Rue du Marché, à gauche, Avenue de la Gare, à gauche, Route d'Yvonand, tout droit, Route d'Yvonand 46° 42' 50.19" N 6° 50' 18.77" E			10:50	11:45	11:45	11:45	
D	591	0,0	178,2	Départ, Lucens	bif. ferme l'Essert	10:55	11:50	11:50	11:50
	637	1,3	176,9	Cremin			11:52	11:51	11:51
	637	1,4	176,8		bifurcation, tout droit, Yvonand		11:52	11:52	11:52
	666	2,6	175,6		bifurcation, à gauche, Neyruz - Forel-Dessous		11:53	11:53	11:53
	672	2,9	175,3	Forel-sur-Lucens			11:54	11:54	11:54
	672	3,0	175,2		bifurcation, tout droit, Neyruz - Villars-le-Comte		11:54	11:54	11:54
	674	3,2	175,0		bifurcation, tout droit, Neyruz - Villars-le-Comte		11:54	11:54	11:54
	767	5,4	172,8	Villars-le-Comte			11:58	11:57	11:57
	765	5,8	172,4		bifurcation, à gauche, Lucens - Oulens		11:58	11:58	11:57
	761	5,9	172,3		bifurcation, à gauche, Lucens - Oulens		11:58	11:58	11:57
	642	7,6	170,6	Oulens-sur-Lucens			11:59	11:59	11:59
	638	7,7	170,5		bifurcation, tout droit, Lucens		12:00	11:59	11:59
Y	506	10,8	167,4	Lucens	rétrécissement		12:04	12:03	12:03
	502	11,1	167,1		bifurcation, tout droit, Place de la Belle-Maison - Rue du Marché		12:04	12:04	12:03
	498	11,3	166,9		bifurcation, à gauche, Avenue de la Gare, 2 îlots à suivre		12:05	12:04	12:04
	494	11,5	166,7		bifurcation, à gauche, Route, d'Yvonand, îlot		12:05	12:04	12:04
	502	11,7	166,5		ralentisseur		12:05	12:05	12:04
	503	11,8	166,4		bifurcation, à droite, Route de Villeneuve		12:05	12:05	12:04
	476	15,8	162,4	Villeneuve			12:11	12:10	12:09
	481	17,0	161,2		bifurcation, tout droit, Granges-Marnand - Payerne		12:12	12:12	12:11
	493	18,5	159,7	Granges			12:15	12:14	12:13
	479	18,8	159,4		bifurcation, à gauche, Cheiry - Thierrens, Côte à Théodore		12:15	12:14	12:13
Y	470	18,8	159,4		rétrécissement		12:15	12:14	12:13
	473	18,9	159,3		bifurcation, à gauche, Cheiry - Thierrens	11:30	12:15	12:14	12:13
	518	21,0	157,2	Coumin			12:18	12:17	12:16

	544	22,5	155,7	Cheiry			12:20	12:19	12:18
	638	25,4	152,8		bifurcation, tout droit, Estavayer - Thierrens - Yvonand		12:24	12:23	12:22
	652	25,7	152,5		bifurcation, à gauche, Lausanne - Thierrens		12:25	12:24	12:22
	687	27,1	151,1	Prévondavaux			12:27	12:26	12:24
	727	28,4	149,8	Denezy			12:29	12:27	12:26
	732	28,5	149,7		ralentisseur		12:29	12:27	12:26
	744	28,7	149,5		bifurcation, tout droit, Lausanne - Thierrens		12:29	12:28	12:26
	748	28,8	149,4		ralentisseur		12:29	12:28	12:27
	769	31,3	146,9	Thierrens			12:33	12:31	12:30
	772	31,6	146,6		bifurcation, tout droit, Lausanne - St-Cierges		12:33	12:32	12:30
	772	31,6	146,6		ralentisseur		12:33	12:32	12:30
	768	31,9	146,3		giratoire, à gauche, par la gauche, Moudon		12:34	12:32	12:31
	809	32,6	145,6		2 rétrécissements à suivre		12:35	12:33	12:32
	773	34,4	143,8		bifurcation, à gauche, Forel - Neyruz		12:38	12:36	12:34
	784	34,8	143,4	Neyruz			12:38	12:36	12:35
	771	35,2	143,0		bifurcation, à gauche, Forel - Lucens		12:39	12:37	12:35
	767	35,4	142,8		bifurcation, tout droit, Villars-le-Comte - Lucens		12:39	12:37	12:36
	760	35,4	142,8		rétrécissement		12:39	12:37	12:36
	768	36,5	141,7	Villars-le-Comte			12:40	12:39	12:37
	764	36,8	141,4		bifurcation, à droite, Lucens - Oulens		12:41	12:39	12:37
	640	38,8	139,4	Oulens-sur-Lucens			12:42	12:40	12:39
	638	38,9	139,3		bifurcation, tout droit, Lucens		12:42	12:41	12:39
	506	41,9	136,3	Lucens		12:00	12:45	12:43	12:41
	502	42,2	136,0		bifurcation, tout droit, Place de la Belle-Maison, Rue du Marché		12:45	12:43	12:41
	498	42,4	135,8		bifurcation, à gauche, Avenue de la Gare, 2 îlots à suivre		12:46	12:44	12:42
	493	42,7	135,5		ralentisseur		12:46	12:44	12:42
	494	42,7	135,5		bifurcation, à gauche, Route d'Yvonand, îlot		12:46	12:44	12:42
	503	43,0	135,2		bifurcation, à droite, Route de Villeneuve		12:46	12:44	12:43
	488	43,4	134,8		bifurcation, à droite, Lausanne - Berne		12:47	12:45	12:43
	484	43,6	134,6		rétrécissement, passage sous-voie		12:47	12:45	12:43
	487	43,7	134,5		bifurcation, à droite, Berne		12:47	12:45	12:43
	494	44,4	133,8		bifurcation, à gauche, Romont		12:48	12:46	12:44
	506	44,9	133,3	Curtilles			12:49	12:47	12:45
	508	45,0	133,2		rétrécissement		12:49	12:47	12:45
	526	45,4	132,8		bifurcation, tout droit		12:50	12:48	12:46
	530	45,6	132,6		2 rétrécissements à suivre		12:50	12:48	12:46
	540	46,4	131,8	Zone Ravitaillement + Déchet sur env. 2000m			12:50	12:48	12:46
	629	47,4	130,8		bifurcation, à droite, Romont - Prévonnoloup		12:53	12:51	12:49
	708	49,0	129,2		bifurcation, à droite, Chesalles - Lovatens		12:56	12:54	12:52
	708	49,6	128,6	Lovatens			12:57	12:55	12:53
	717	52,9	125,3	Sarzens		12:15	13:02	13:00	12:57
	720	53,0	125,2		bifurcation, à droite, Lucens		13:02	13:00	12:57
	720	53,2	125,0		bifurcation, à gauche, Lucens		13:03	13:00	12:58
	594	55,1	123,1		bifurcation, à gauche, Chesalles		13:04	13:02	12:59
	686	56,6	121,6	Chesalles			13:07	13:04	13:02
	702	57,0	121,2		bifurcation, à gauche, Sarzens - Romont - Brenles		13:07	13:05	13:02
	738	58,0	120,2		bifurcation, à droite, Siviriez - Brenles + îlot		13:09	13:06	13:04
	762	59,2	119,0	Brenles			13:11	13:09	13:06
	767	59,3	118,9		bifurcation, à gauche		13:12	13:09	13:06
	765	59,4	118,8		traversée étroite		13:12	13:09	13:06
	794	62,2	116,0	Siviriez			13:16	13:13	13:10
	778	62,7	115,5		bifurcation, à droite, Ursy + îlot		13:16	13:13	13:11

	795	63,5	114,7	Zone Ravitaillement + Déchets sur env. 2000m		13:18	13:15	13:12
	809	65,4	112,8	Esmonts		13:20	13:17	13:14
	812	65,5	112,7		bifurcation, tout droit, Ursy	13:20	13:17	13:14
	764	66,4	111,8	Ursy	2 îlots à suivre	13:21	13:18	13:15
	705	67,2	111,0		giratoire, tout droit, par les 2 côtés, Moudon	13:22	13:19	13:16
	687	68,2	110,0	Vuarmarens		13:23	13:20	13:17
	665	69,0	109,2	Montet		13:24	13:20	13:17
	632	70,0	108,2		bifurcation, tout droit, Moudon + îlot	13:25	13:21	13:18
	529	72,6	105,6		bifurcation, à droite, Chemin du Devin	13:27	13:24	13:21
	529	72,6	105,6	Moudon		13:27	13:24	13:21
	520	72,8	105,4		rail de train	13:27	13:24	13:21
	512	73,3	104,9		passage sous-voie	13:28	13:25	13:22
	513	73,3	104,9		bifurcation, tout droit + îlot	13:28	13:25	13:22
	513	73,6	104,6		ralentisseur	13:29	13:25	13:22
	513	73,7	104,5		bifurcation, à gauche, Yverdon - Echallens	13:29	13:25	13:22
	514	73,7	104,5		rétrécissement	13:29	13:25	13:22
	515	73,8	104,4		virage à droite, puis à gauche, Rue des Combremonts	13:29	13:26	13:22
	516	73,9	104,3		rétrécissement	13:29	13:26	13:22
	533	74,1	104,1		bifurcation, à gauche, Echallens - Sottens + îlot	13:29	13:26	13:23
	535	74,5	103,7		bifurcation, tout droit, Echallens - Sottens	12:45	13:30	13:27
	535	74,6	103,6	Début GPM 3 Sottens	5,1km, pente moy.4,27%, max.8%	13:30	13:27	13:23
	749	79,7	98,5	Sottens	rétrécissements	13:40	13:36	13:32
	750	79,8	98,4	GPM 3 Sottens		13:40	13:36	13:32
	753	79,8	98,4		bifurcation, à gauche, Rte de la Poudrière	13:40	13:36	13:32
	761	80,6	97,6		bifurcation, à gauche, Villars-Mendraz	13:41	13:37	13:34
	759	81,1	97,1	Villars-Mendraz		13:42	13:38	13:34
	774	81,4	96,8		giratoire, tout droit, par les 2 côtés, Lausanne - Peney-le-Jorat	13:42	13:38	13:35
	833	82,9	95,3	Peney-le-Jorat		13:45	13:41	13:37
	841	83,2	95,0		bifurcation, tout droit, Lausanne - Oron	13:45	13:41	13:37
	843	83,3	94,9		bifurcation, tout droit, Corcelles-le-Jorat - Oron	13:45	13:41	13:37
	787	86,4	91,8		bifurcation, à gauche, à 180°, Moudon - Hermenches	13:48	13:44	13:40
	706	89,3	88,9	Hermenches	traversée étroite	13:52	13:48	13:44
	679	90,0	88,2		bifurcation, à gauche, Moudon	13:53	13:49	13:45
	674	90,1	88,1		bifurcation, à droite, Moudon	13:53	13:49	13:45
	672	90,1	88,1		rétrécissement	13:53	13:49	13:45
	663	90,4	87,8	La Moille Robert		13:53	13:49	13:45
	673	91,9	86,3	Rossenges		13:55	13:50	13:46
	593	93,3	84,9		bifurcation, à droite, à 180°, Place d'armes	13:56	13:51	13:47
	539	95,0	83,2		bifurcation, tout droit, Bern - Moudon	13:58	13:53	13:49
	542	95,3	82,9	Bressonnaz		13:58	13:54	13:50
	534	95,4	82,8		bifurcation, à droite, Vulliens	13:58	13:54	13:50
	534	95,4	82,8		pont étroit	13:58	13:54	13:50
	533	95,4	82,8	Début GPM 3 Vulliens		13:58	13:54	13:50
	540	95,5	82,7	Zone Ravitaillement + Déchet sur env. 2000m		13:58	13:54	13:50
	620	97,6	80,6		bifurcation, tout droit, Vulliens	13:15	14:02	13:58
	688	98,4	79,8	Vulliens		14:04	13:59	13:55
	704	99,0	79,2	GPM 3 Vulliens		14:05	14:00	13:56
	706	99,3	78,9		rétrécissement	14:05	14:01	13:56
	708	99,4	78,8		bifurcation, tout droit, Servion	14:06	14:01	13:56
	708	100,0	78,2		rétrécissement	14:07	14:02	13:57
	720	101,4	76,8	Le Borgeau		14:09	14:04	14:00
	717	101,5	76,7		bifurcation, à droite, Carrouge	14:09	14:05	14:00
	713	101,6	76,6		bifurcation, à gauche, Servion	14:10	14:05	14:00
	727	102,4	75,8		bifurcation, tout droit, Servion - Ferlens + 2 îlots à suivre	14:11	14:06	14:01

	735	102,6	75,6	Ferlens		14:11	14:06	14:01
Y	768	104,1	74,1	Servion	rétrécissement	14:13	14:08	14:03
	753	104,4	73,8		bifurcation, tout droit	14:14	14:09	14:04
S	736	105,1	73,1		giratoire, à gauche, par la gauche, Lausanne - Les Cullayes	14:15	14:10	14:05
	740	105,3	72,9		îlot	14:15	14:10	14:05
	744	105,9	72,3		bifurcation, à gauche, Oron - Essertes + îlot	14:16	14:11	14:06
	731	106,2	72,0	Essertes		14:16	14:11	14:06
▲	735	106,3	71,9		ralentisseur	14:16	14:11	14:06
	737	106,5	71,7		bifurcation, à gauche, Oron - Bulle	14:17	14:11	14:07
▲	723	106,6	71,6		ralentisseur	14:17	14:12	14:07
	606	108,4	69,8	Châtillens		14:19	14:14	14:09
	608	108,6	69,6		bifurcation, à droite, à 180°, Forel - Les Tavernes + îlot	14:20	14:14	14:09
▲	628	109,1	69,1		ralentisseur	14:20	14:15	14:10
	641	110,3	67,9		bifurcation, à gauche, Palézieux - Les Thioleyres	14:22	14:17	14:12
	641	110,5	67,7		bifurcation, à gauche, Palézieux	14:22	14:17	14:12
	627	111,6	66,6		bifurcation, à droite, Les Thioleyres	14:24	14:18	14:13
	632	111,8	66,4	En Plan		14:24	14:19	14:14
	687	113,0	65,2	Les Thioleyres		14:26	14:20	14:15
🚶	654	117,7	60,5		passage sous-voie	14:33	14:27	14:22
▲	646	118,3	59,9	Puidoux	ralentisseur	14:33	14:28	14:22
⚠️	661	118,6	59,6		rigole centrale pavée sur 200m	14:34	14:28	14:23
	656	118,8	59,4		bifurcation, tout droit + îlot	14:34	14:28	14:23
	623	119,6	58,6	Puidoux-Gare		13:45	14:35	14:24
	617	119,8	58,4		bifurcation, à gauche, Chexbres - Vevey	14:36	14:30	14:24
S	602	120,3	57,9		giratoire, tout droit, par la gauche, Lausanne - Vevey	14:36	14:30	14:25
S	597	120,6	57,6		giratoire, tout droit, par les 2 côtés	14:37	14:31	14:25
S	597	120,7	57,5		giratoire, à gauche, par la gauche, Chardonne	14:37	14:31	14:26
▲	600	120,8	57,4		ralentisseur	14:37	14:31	14:26
	590	121,1	57,1		îlot	14:37	14:32	14:26
	581	122,7	55,5		bifurcation, tout droit, Chardonne	14:40	14:34	14:28
	578	125,3	52,9	Chardonne		14:43	14:37	14:32
📍	586	126,0	52,2	Sprint Chardonne		14:44	14:38	14:33
S	588	126,4	51,8		gir., à gauche, par la gauche, berme centrale, Bern - Fribourg	14:45	14:39	14:33
	607	126,8	51,4	Jongny		14:46	14:39	14:34
▲	620	127,0	51,2		ralentisseur	14:46	14:40	14:34
🗑️	662	127,9	50,3	Zone Ravitaillement + Déchet sur env. 1000m		14:47	14:41	14:35
S	705	128,9	49,3		giratoire, tout droit, par les 2 côtés, Bern - Fribourg	14:49	14:42	14:37
	750	129,9	48,3		îlot	14:50	14:44	14:38
	767	131,6	46,6		2 îlots à suivre	14:52	14:46	14:40
	807	133,9	44,3		bifurcation, à droite, Les Paccots	14:56	14:49	14:43
S	817	134,8	43,4		giratoire, à droite, Montreux - ZI La Crétaz	14:57	14:50	14:44
	755	140,2	38,0	Blonay	îlot	15:02	14:55	14:49
	741	140,5	37,7		îlot	14:10	15:02	14:49
	720	140,8	37,4		bifurcation, à gauche, Lally - Les Pléiades	15:02	14:56	14:49
🚶	710	141,1	37,1		rétrécissement, passage sous-voie	15:03	14:56	14:50
	709	141,2	37,0		bifurcation, à droite, Vevey - Blonay	15:03	14:56	14:50
Y	673	141,6	36,6		2 rétrécissements à suivre	15:03	14:56	14:50
Y	638	141,9	36,3		2 rétrécissements à suivre	15:03	14:57	14:50
Y	622	142,1	36,1		rétrécissement	15:04	14:57	14:50
🚶	620	142,2	36,0		passage à niveau	15:04	14:57	14:51
	620	142,2	36,0		bifurcation, à droite, Rue des Oches	15:04	14:57	14:51
S	619	142,4	35,8		giratoire, à gauche, par la gauche, Brent - Montreux	15:04	14:57	14:51

	618	142,5	35,7		giratoire, tout droit, Brent - Montreux	15:04	14:57	14:51	
	602	142,9	35,3		ralentisseur	15:05	14:58	14:51	
	580	143,2	35,0		rétrécissement	15:05	14:58	14:52	
	567	143,5	34,7	Brent	rétrécissement	15:05	14:58	14:52	
	550	144,1	34,1		rétrécissement	15:06	14:59	14:53	
	546	144,2	34,0		bifurcation, à droite, Vevey - Montreux	15:06	14:59	14:53	
	539	144,3	33,9		bifurcation, à gauche, Montreux	15:06	14:59	14:53	
	490	145,2	33,0	Montreux		14:15	15:07	15:01	14:54
	475	145,7	32,5		rétrécissement	15:08	15:01	14:55	
	472	145,9	32,3		rétrécissement	15:08	15:01	14:55	
	443	146,3	31,9		bifurcation, à droite, Montreux	15:09	15:02	14:56	
	442	146,3	31,9		passage à niveau	15:09	15:02	14:56	
	428	146,5	31,7		îlot + bifurcation, à gauche, Centre - Glion - Caux	15:09	15:02	14:56	
	418	146,9	31,3		rétrécissements	15:10	15:03	14:56	
	408	147,0	31,2		bifurcation, à gauche, Rue de la Gare	15:10	15:03	14:56	
	411	147,0	31,2		ralentisseur	15:10	15:03	14:56	
	420	147,1	31,1		rétrécissement + ralentisseur	15:10	15:03	14:57	
	425	147,1	31,1		bifurcation, à gauche, Vieille Ville - Glion - Caux + ralentisseur	15:10	15:03	14:57	
	433	147,2	31,0		rétrécissement	15:10	15:03	14:57	
	436	147,2	31,0		bifurcation, à gauche, Glion - Caux	15:10	15:03	14:57	
	430	147,4	30,8		traversée étroite	15:11	15:04	14:57	
	435	147,5	30,7		bifurcation, tout droit + îlot	15:11	15:04	14:57	
	421	147,8	30,4		bifurcation, à gauche, Martigny - Aigle	15:11	15:04	14:58	
	418	148,0	30,2	Territet		15:11	15:04	14:58	
	410	148,1	30,1		rétrécissement	15:12	15:05	14:58	
	395	148,2	30,0		bifurcation, à gauche, Martigny - Aigle	15:12	15:05	14:58	
	391	148,3	29,9		4 îlots à suivre	15:12	15:05	14:58	
	401	149,1	29,1		3 îlots à suivre	15:13	15:06	14:59	
	383	151,0	27,2	Villeneuve		15:16	15:09	15:02	
	382	151,5	26,7		îlot, bifurcation, à gauche, Av. des Comtes de Savoie	15:16	15:09	15:02	
	374	151,9	26,3		bifurcation, tout droit	15:17	15:10	15:03	
	374	152,0	26,2		bifurcation, à gauche, Rue des Remparts, ralentisseur, îlot	14:30	15:17	15:10	15:03
	374	152,2	26,0		bifurcation, à gauche, Zone industrielle	15:17	15:10	15:03	
	374	152,5	25,7		giratoire, à droite, Rue du Pré-au-Comte	15:18	15:11	15:04	
	374	152,5	25,7		rail de train	15:18	15:11	15:04	
	374	153,0	25,2		ralentisseur + bifurcation, tout droit, Route de Pré-Jaquet	15:19	15:11	15:04	
	374	153,3	24,9		ralentisseur	15:19	15:12	15:05	
	374	153,7	24,5		giratoire, à droite, Montreux - Aigle	15:20	15:12	15:05	
	376	154,5	23,7		giratoire, tout droit, par les 2 côtés, Route des Paquays	15:21	15:13	15:06	
	377	154,8	23,4		giratoire, à gauche, par la gauche, Evian - Martigny	15:21	15:14	15:07	
	378	155,4	22,8		giratoire, tout droit, par les 2 côtés, Aigle	15:22	15:15	15:08	
	380	156,2	22,0		giratoire, tout droit, par la droite, Aigle	15:23	15:16	15:09	
	380	156,5	21,7	Roche	berme centrale, par les 2 côtés	15:24	15:16	15:09	
	381	156,7	21,5		giratoire, tout droit, par les 2 côtés Aigle	15:24	15:16	15:09	
	383	156,8	21,4		2 îlots à suivre	15:24	15:17	15:10	
	381	157,0	21,2	Sprint Combativité Chicco d'Oro		15:24	15:17	15:10	
	381	157,1	21,1		2 îlots à suivre	15:24	15:17	15:10	
	379	157,7	20,5		giratoire, tout droit, par les 2 côtés, Martigny - Aigle	15:25	15:18	15:11	
	381	158,6	19,6		îlot	15:27	15:19	15:12	
	382	159,1	19,1	Zone Ravitaillement + Déchet sur env. 2000m		14:35	15:27	15:20	15:13
	409	161,0	17,2		bifurcation, tout droit, Aigle, boulevard d'Yvorne	15:30	15:22	15:15	
	407	161,4	16,8		giratoire, tout droit, par la gauche, Les Mosses - Pillon - Aigle	15:31	15:23	15:16	
	405	161,5	16,7	Yvorne		15:31	15:23	15:16	

	403	161,6	16,6		îlot	15:31	15:23	15:16	
	406	161,8	16,4	Aigle		15:31	15:23	15:16	
	414	162,3	15,9		bifurcation, tout droit, Aigle	15:32	15:24	15:17	
	416	162,6	15,6	Sprint Aigle		15:32	15:25	15:17	
	418	162,7	15,5		giratoire, à gauche, par la gauche, Leysin - Col des Mosses	15:32	15:25	15:17	
	423	163,0	15,2		bifurcation, à gauche, Leysin - Col des Mosses + îlot	15:33	15:25	15:18	
	423	163,0	15,2		traversée rail de tram	15:33	15:25	15:18	
	423	163,0	15,2		rail de tram sur 200m, rester sur la droite	15:33	15:25	15:18	
	430	163,1	15,1	Début GPM 1 Leysin	13,9km, pente moy.6%, max.12%	15:33	15:25	15:18	
	770	168,7	9,5		galerie sur 450 m.	15:45	15:37	15:30	
	852	170,3	7,9	Zone de déchets sur 500m		15:49	15:41	15:33	
	964	172,8	5,4		bifurcation, à gauche, Le Sepey - Leysin	15:55	15:46	15:38	
	976	173,1	5,1		bifurcation, à gauche, Leysin - Cergnat	15:55	15:47	15:39	
	1038	173,8	4,4	Cergnat		15:57	15:48	15:40	
	1258	176,9	1,3	Leysin		16:04	15:55	15:47	
	1259	177,0	1,2	GPM 1 Leysin		16:04	15:55	15:47	
	1279	177,7	0,5		bifurcation, à droite, Rue Louis Favez	16:05	15:57	15:48	
	1288	177,8	0,4		bifurcation, tout droit, Route de la La Cité	16:06	15:57	15:48	
	1314	178,2	0,0	Arrivée, Leysin	Route de la Cité	15:15	16:07	15:58	15:49