


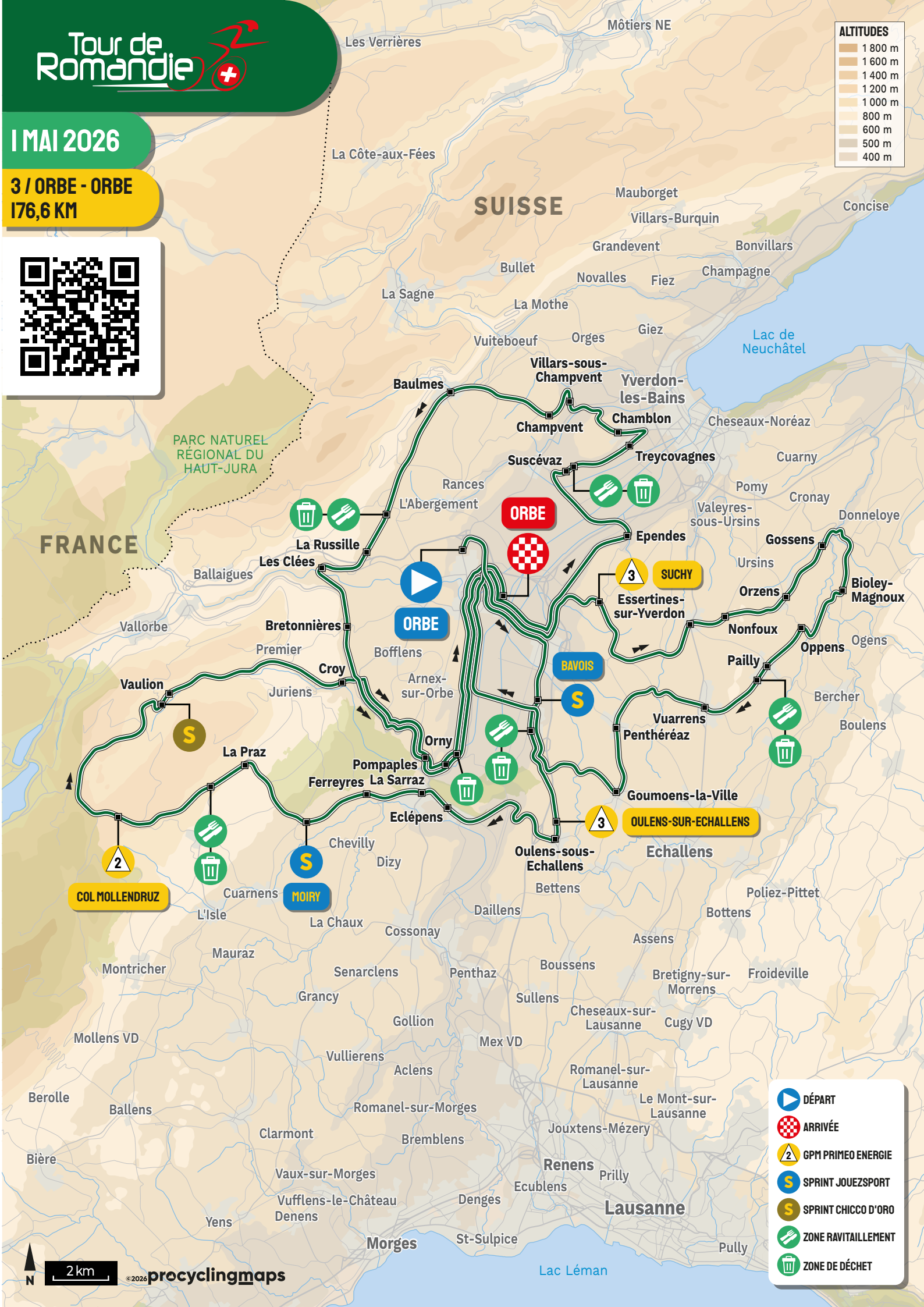
I MAI 2026

3 / ORBE - ORBE  
176,6 KM



**ALTITUDES**

1 800 m
1 600 m
1 400 m
1 200 m
1 000 m
800 m
600 m
500 m
400 m



PARC NATUREL RÉGIONAL DU HAUT-JURA

FRANCE

SUISSE

Môtiers NE

Les Verrières

La Côte-aux-Fées

Mauborget

Villars-Burquin

Concise

Grandevent

Bonvillars

Champagne

La Sagne

La Mothe

Vuiteboeuf

Orges

Giez

Lac de Neuchâtel

Baulmes

Villars-sous-Champvent

Yverdon-les-Bains

Champvent

Chamblon

Cheseaux-Noréaz

Suscévaz

Treycovagnes

Cuarney

Rances

L'Abergement

ORBE

Ependes

Valeyres-sous-Ursins

Cronay

Ballaigues

La Russille

Les Clées

ORBE

3 SUCHY

Essertines-sur-Yverdon

Pomy

Grossens

Donneloye

Ursins

Orzens

Bioley-Magnoux

Nonfoux

Oppens

Ogens

Vallorbe

Brettonnières

Croy

Bofflens

BAVOIS

S

3

Pailly

Vaulion

Premier

Juriens

Arnex-sur-Orbe

ORBE

Vuarrens

Bercher

Boulens

La Praz

Pompaples

Orny

ORBE

Penthérez

Goumoens-la-Ville

2

COL MOLLENDRUZ

La Praz

Ferreyres

La Sarraz

ORBE

Goumoens-la-Ville

3 OULENS-SUR-ECHALLENS

Cuarnens

MOIRY

Chevilly

Dizy

Oulens-sous-Echallens

Echallens

Montricher

Mauraz

Senarclens

Penthaz

Boussens

Bretigny-sur-Morrens

Froideville

Mollens VD

La Chau

Cossonay

Daillens

Bettens

Assens

Bottens

Berolle

Ballens

Grancy

Gollion

Sullens

Cheseaux-sur-Lausanne

Cugy VD

Bière

Vullierens

Aclens

Romanel-sur-Morges

Mex VD

Cheseaux-sur-Lausanne

Romanel-sur-Lausanne

Le Mont-sur-Lausanne

Clarmont

Bremblens

Jouxten-Mézery

Renens

Prilly

Vaux-sur-Morges

Denges

Ecublens

Lausanne

Vufflens-le-Château

Denens

St-Sulpice

Morges

Denens

St-Sulpice

Morges

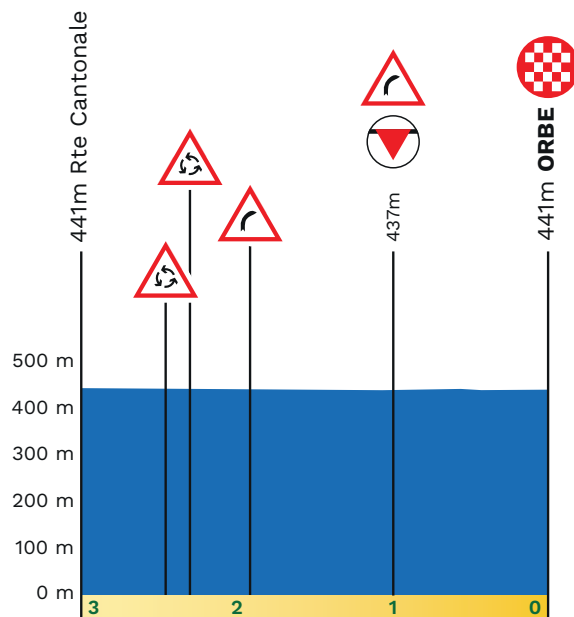
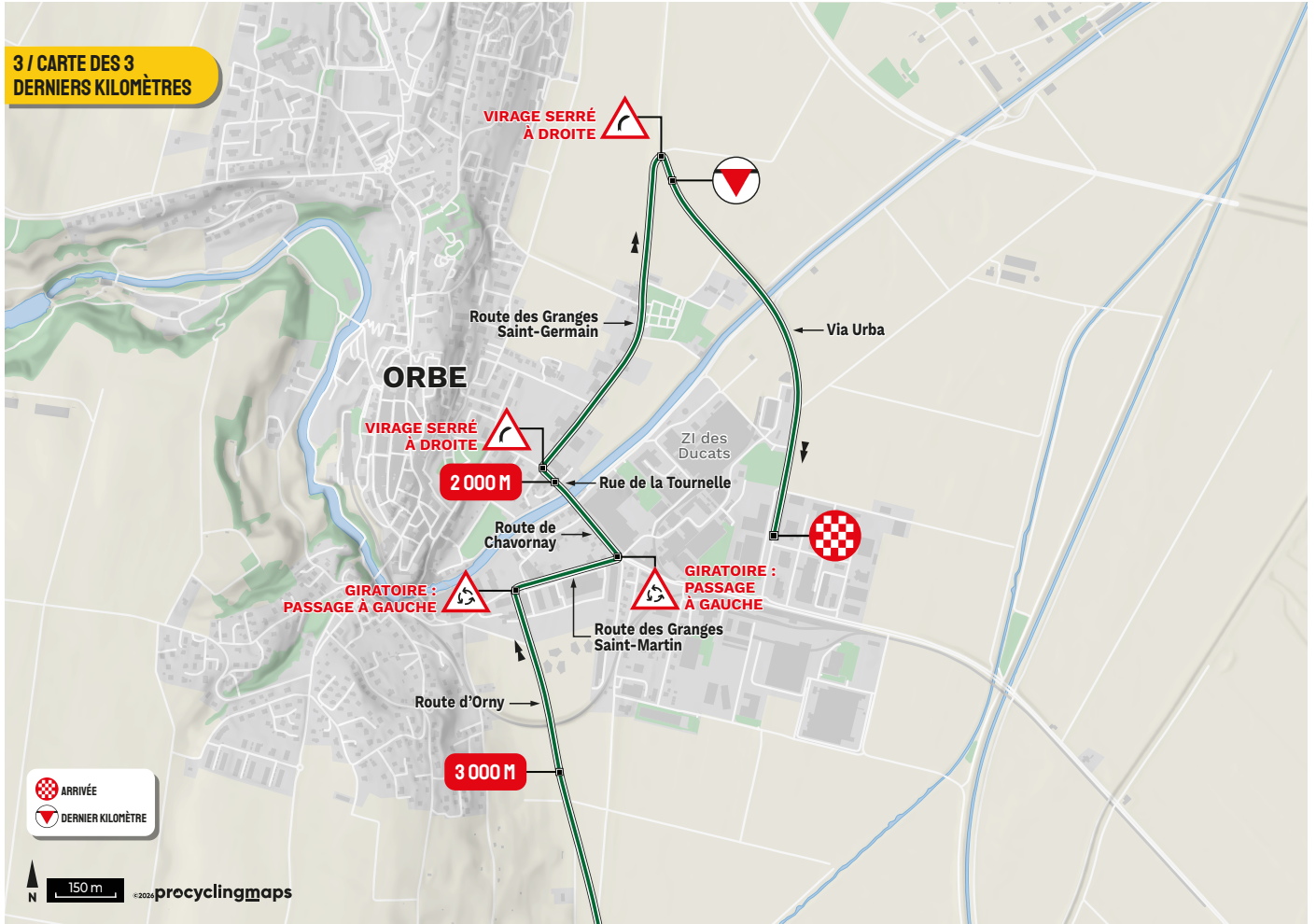
Pully



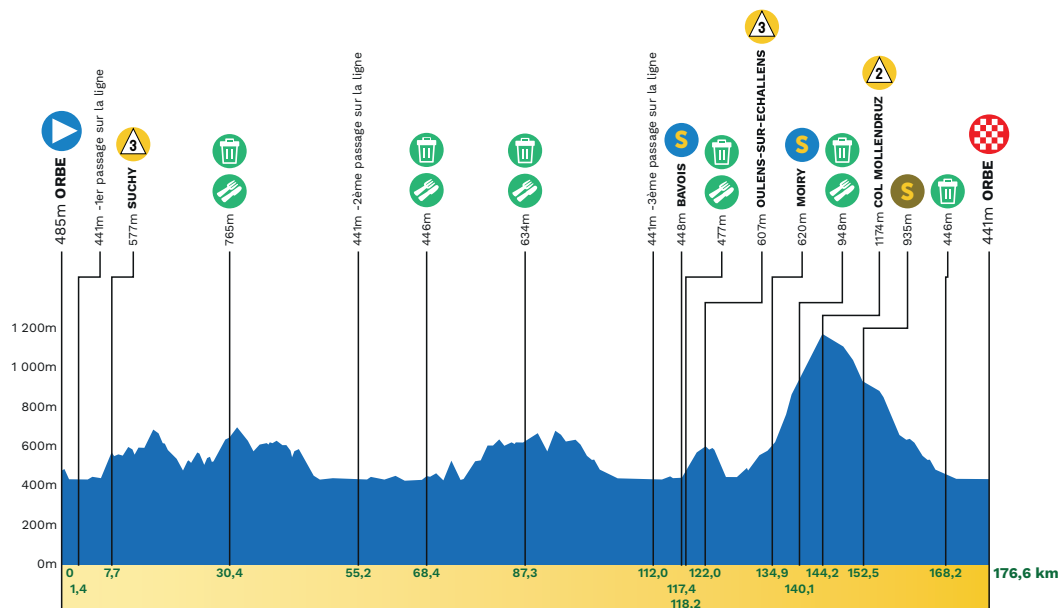
2 km

- DÉPART
- ARRIVÉE
- GPM PRIME ENERGIE
- SPRINT JOUEZSPORT
- SPRINT CHICCO D'ORO
- ZONE RAVITAILLEMENT
- ZONE DE DÉCHET

# PROFIL + TRACÉ 3KM 3E ÉTAPE



# PROFIL + DÉTAIL 3E ÉTAPE





## 3ème étape Orbe - Orbe 176,6km (en boucle)



Vendredi 1 mai 2026






















Montée	2409 ▲	Temps prévu	3h 58min
Descente	2407 ▼	Moyenne horaire	45,0km/h








Kilomètres							Horaires (Heure locale)		
altitude	du départ	de l'arrivée	Lieu	Caravane	43,5 km/h	45,0 km/h	46,5 km/h		
<b>Contrôle des signatures jusqu'à 13h27</b>									
DN	Neutralisation	4,9 km	Départ Orbe - Nestlé Shop, à droite, Route de Chavornay, p.à.n., giratoire, tout droit, Route de Chavornay, Rue de la Tournelle, à droite, Rue Pierre Viret, Grand-Rue Centrale, giratoire, tout droit, Avenue de Thienne, giratoire, à droite, Route de Valleyres, giratoire, tout droit, à droite, Via Urba, giratoire, tout droit		12:50	13:35	<b>13:35</b>	13:35	
D	485	0,0	176,6	Orbe - Via Urba	100m après giratoire	13:00	13:45	<b>13:45</b>	13:45
↻	440	0,3	176,3	bifurcation, tout droit, Lausanne - La Sarraz			13:47	<b>13:47</b>	13:47
	440	1,2	175,4	Orbe			13:49	<b>13:49</b>	13:48
	441	1,4	175,2	1er Passage sur la ligne			13:49	<b>13:49</b>	13:49
	441	1,5	175,1		îlot		13:49	<b>13:49</b>	13:49
	441	1,6	175,0	bifurcation, à gauche, Lausanne - Chavornay			13:49	<b>13:49</b>	13:49
	441	1,8	174,8		îlot		13:50	<b>13:49</b>	13:49
	449	3,7	172,9	Chavornay			13:52	<b>13:52</b>	13:52
	449	3,7	172,9		îlot		13:52	<b>13:52</b>	13:52
	449	3,7	172,9	bifurcation, tout droit, Chavornay			13:52	<b>13:52</b>	13:52
⬇	451	4,1	172,5		ralentisseur		13:53	<b>13:52</b>	13:52
↻	449	4,2	172,4	giratoire, à gauche, par la gauche, Ependes - Essert-Pittet			13:53	<b>13:52</b>	13:52
	446	5,6	171,0	bifurcation, à droite, Suchy			13:55	<b>13:54</b>	13:54
	446	5,6	171,0	Début GPM 3 Suchy	2,06 km, pente moy. 6,5%, max.8%		13:55	<b>13:54</b>	13:54
	577	7,7	168,9	Suchy			14:00	<b>14:00</b>	13:59
	577	7,7	168,9	GPM 3 Suchy			14:00	<b>14:00</b>	13:59
	577	7,7	168,9	bifurcation, à droite, Echallens - Corcelles			14:00	<b>14:00</b>	13:59
⌵	551	9,7	166,9	Corcelles-sur-Chavornay	rétrécissement		14:03	<b>14:02</b>	14:02
	562	10,0	166,6	bifurcation, à gauche, Moudon - Vuarens			14:04	<b>14:03</b>	14:02
⬇	567	10,1	166,5		ralentisseur		14:04	<b>14:03</b>	14:02
	600	10,6	166,0	bifurcation, à gauche, Essertines - La Robellaz			14:05	<b>14:04</b>	14:03

	592	11,7	164,9	<b>La Robellaz</b>		13:20	14:06	<b>14:05</b>	14:05
	582	11,8	164,8		bifurcation, à droite, Essertines		14:06	<b>14:05</b>	14:05
	600	13,6	163,0	<b>Essertines</b>			14:09	<b>14:08</b>	14:07
	598	13,8	162,8		bifurcation, à droite, Yverdon - Echallens		14:09	<b>14:08</b>	14:07
	600	13,9	162,7		giratoire, à gauche, par la gauche, Yverdon		14:09	<b>14:08</b>	14:08
	600	13,9	162,7		berme centrale, par les 2 côtés		14:09	<b>14:08</b>	14:08
	600	14,0	162,6		bifurcation, à droite, Nonfoux		14:09	<b>14:08</b>	14:08
	630	14,1	162,5		rallentisseur		14:09	<b>14:09</b>	14:08
	660	15,1	161,5	<b>Nonfoux</b>			14:12	<b>14:11</b>	14:10
	671	15,3	161,3		bifurcation, tout droit,		14:12	<b>14:11</b>	14:11
	675	15,4	161,2		bifurcation, à droite, Orzens		14:13	<b>14:12</b>	14:11
	635	17,3	159,3	<b>Orzens</b>			14:14	<b>14:13</b>	14:12
	620	17,9	158,7		bifurcation, tout droit, Yverdon - Donneloye		14:15	<b>14:14</b>	14:13
	621	18,0	158,6		bifurcation, à droite, Donneloye - Gossens,		14:15	<b>14:14</b>	14:13
	545	20,1	156,5	<b>Gossens</b>	rétrécissement		14:17	<b>14:16</b>	14:15
	538	20,5	156,1		bifurcation, à droite	13:30	14:17	<b>14:16</b>	14:15
	487	21,3	155,3		bifurcation, à droite, Moudon - Thierrens		14:18	<b>14:17</b>	14:16
	530	22,3	154,3	<b>Donneloye</b>			14:20	<b>14:19</b>	14:18
	537	22,5	154,1		bifurcation, à droite, Echallens - Bioley-Magnoux		14:21	<b>14:19</b>	14:18
	575	24,2	152,4	<b>Bioley-Magnoux</b>	rétrécissement		14:24	<b>14:23</b>	14:22
	575	24,4	152,2		rétrécissement		14:25	<b>14:24</b>	14:22
	571	24,6	152,0		bifurcation, à droite, Echallens - Bercher		14:25	<b>14:24</b>	14:23
	554	26,5	150,1	<b>La Tuillière</b>			14:28	<b>14:26</b>	14:25
	554	26,5	150,1		bifurcation, à droite, Rueyers		14:28	<b>14:26</b>	14:25
	535	27,3	149,3		bifurcation, à droite, Yverdon - Oppens		14:29	<b>14:27</b>	14:26
	544	27,5	149,1	<b>Oppens</b>			14:29	<b>14:28</b>	14:26
	544	27,6	149,0		rétrécissement		14:29	<b>14:28</b>	14:26
	556	27,8	148,8		bifurcation, à gauche, Echallens - Pailly		14:29	<b>14:28</b>	14:27
	560	28,0	148,6		rétrécissement		14:30	<b>14:28</b>	14:27
	635	29,4	147,2	<b>Pailly</b>	rétrécissement		14:33	<b>14:31</b>	14:30
	642	29,6	147,0		bifurcation, tout droit,		14:33	<b>14:31</b>	14:30
	642	29,7	146,9		rétrécissement		14:33	<b>14:32</b>	14:30
	643	29,7	146,9		bifurcation, à gauche, Rueyers - Berche		14:33	<b>14:32</b>	14:30
	643	29,8	146,8		bifurcation, à droite, Echallens - Vuarrens		14:33	<b>14:32</b>	14:30
	646	29,9	146,7		bifurcation, tout droit		14:34	<b>14:32</b>	14:30
	649	29,9	146,7		rétrécissement		14:34	<b>14:32</b>	14:30
	650	30,1	146,5		rétrécissement		14:34	<b>14:32</b>	14:31
	652	30,3	146,3		bifurcation, tout droit, Vuarrens		14:34	<b>14:32</b>	14:31
	652	30,3	146,3		rétrécissement		14:34	<b>14:32</b>	14:31
	654	30,4	146,2	<b>Zone de Ravitaillement + Déchet sur 2000m</b>			14:34	<b>14:33</b>	14:31
	699	32,2	144,4		bifurcation, à droite, Lausanne - Orbe - Vuarrens		14:37	<b>14:35</b>	14:33
	694	32,3	144,3	<b>Vuarrens</b>	rétrécissement	13:55	14:37	<b>14:35</b>	14:34
	677	32,7	143,9		bifurcation, à droite, Neuchâtel - Chavornay		14:37	<b>14:36</b>	14:34
	669	32,9	143,7		bifurcation, à gauche, Orbe - Chavornay		14:38	<b>14:36</b>	14:34
	660	33,2	143,4		rétrécissement		14:38	<b>14:36</b>	14:34
	599	35,4	141,2		bifurcation, à gauche, Penthéraz		14:40	<b>14:38</b>	14:37
	600	35,4	141,2	<b>Champ-de-Vaud</b>			14:40	<b>14:38</b>	14:37
	616	36,6	140,0		bifurcation, à gauche, Echallens - Penthéraz		14:42	<b>14:40</b>	14:38
	617	36,9	139,7	<b>Penthéraz</b>			14:42	<b>14:40</b>	14:38
	614	37,3	139,3		îlot		14:43	<b>14:41</b>	14:39
	623	37,6	139,0		bifurcation, tout droit, Goumoens-la-Ville		14:43	<b>14:41</b>	14:39
	623	37,7	138,9		bifurcation, tout droit, Echallens - Goumoens-la-Ville		14:43	<b>14:41</b>	14:40

	617	37,8	138,8		îlot	14:43	<b>14:41</b>	14:40	
	633	39,8	136,8	<b>Goumoens-la-Ville</b>	rétrécissements	14:46	<b>14:44</b>	14:42	
	623	40,2	136,4		ralentisseur	14:47	<b>14:44</b>	14:43	
	623	40,2	136,4		bifurcation, à droite, Rte de la Bergerie	14:47	<b>14:44</b>	14:43	
	620	40,3	136,3		bifurcation, tout droit, Rte de la Bergerie	14:47	<b>14:45</b>	14:43	
	617	40,4	136,2		bifurcation, à droite, Goumoens-le-Jux	14:47	<b>14:45</b>	14:43	
	584	42,0	134,6	<b>Goumoëns-le-Jux</b>		14:48	<b>14:46</b>	14:44	
	584	42,2	134,4		rétrécissement	14:48	<b>14:46</b>	14:44	
	592	43,3	133,3	<b>Le Coudray</b>		14:50	<b>14:48</b>	14:46	
	594	43,5	133,1		rétrécissement	14:50	<b>14:48</b>	14:46	
	594	43,7	132,9		bifurcation, tout droit	14:50	<b>14:48</b>	14:46	
	572	44,2	132,4		bifurcation, à droite, Yverdon - Echallens	14:51	<b>14:49</b>	14:47	
	466	46,5	130,1	<b>Bavois</b>	2 rétrécissements, à suivre	14:53	<b>14:51</b>	14:48	
	457	46,6	130,0		2 rétrécissements, à suivre	14:53	<b>14:51</b>	14:49	
	447	46,9	129,7		bifurcation, à gauche, Grande Salle	14:53	<b>14:51</b>	14:49	
	445	49,4	127,2		bifurcation, à droite, Orbe - Yverdon	14:55	<b>14:53</b>	14:51	
	444	52,1	124,5	<b>Orbe</b>		14:10	14:58	<b>14:55</b>	14:53
	444	52,7	123,9		giratoire, à droite, par la gauche, Yverdon - Chavornay	14:58	<b>14:56</b>	14:54	
	444	52,9	123,7		giratoire, à gauche, par la gauche, Cimetière	14:59	<b>14:56</b>	14:54	
	444	53,2	123,4		bifurcation, à droite, Cimetière	14:59	<b>14:56</b>	14:54	
	441	53,6	123,0		rétrécissement	14:59	<b>14:57</b>	14:54	
	440	54,1	122,5		bifurcation, à droite, Lausanne - La Sarraz	15:00	<b>14:57</b>	14:55	
	441	55,0	121,6	<b>Orbe</b>		15:01	<b>14:59</b>	14:56	
	441	55,2	121,4	<b>2ème Passage sur la ligne</b>		15:01	<b>14:59</b>	14:56	
	441	55,3	121,3		îlot	15:01	<b>14:59</b>	14:56	
	441	55,4	121,2		bifurcation, à gauche, Lausanne - Chavornay	15:02	<b>14:59</b>	14:57	
	441	55,6	121,0		îlot	15:02	<b>14:59</b>	14:57	
	449	57,5	119,1	<b>Chavornay</b>		15:04	<b>15:02</b>	14:59	
	449	57,5	119,1		îlot	15:04	<b>15:02</b>	14:59	
	449	57,5	119,1		bifurcation, tout droit, Chavornay	15:04	<b>15:02</b>	14:59	
	451	57,9	118,7		ralentisseur	15:05	<b>15:02</b>	15:00	
	449	58,0	118,6		giratoire, à gauche, par la gauche, Ependes - Essert-Pittet	15:05	<b>15:02</b>	15:00	
	446	59,4	117,2		bifurcation, tout droit	15:07	<b>15:04</b>	15:02	
	441	59,9	116,7	<b>Essert-Pittet</b>		15:08	<b>15:05</b>	15:02	
	441	60,1	116,5		bifurcation, à gauche, Yverdon	14:20	15:08	<b>15:05</b>	15:03
	445	62,8	113,8	<b>Ependes</b>	rétrécissement	15:12	<b>15:09</b>	15:06	
	446	63,2	113,4		bifurcation, à gauche, Orbe - Method	15:12	<b>15:09</b>	15:06	
	446	63,7	112,9		passage sous-voie	15:13	<b>15:10</b>	15:07	
	438	67,5	109,1		bifurcation, à droite, Yverdon - Suscévaz	15:18	<b>15:15</b>	15:12	
	441	67,8	108,8	<b>Suscévaz</b>	rétrécissement	15:18	<b>15:15</b>	15:12	
	445	68,3	108,3		ralentisseur	15:19	<b>15:16</b>	15:13	
	446	68,4	108,2	<b>Zone Ravitaillement + Déchets sur env. 2000m</b>		15:19	<b>15:16</b>	15:13	
	459	70,5	106,1	<b>Treycovagnes</b>	îlot	15:22	<b>15:19</b>	15:16	
	459	70,6	106,0		2 rétrécissements, à suivre	15:22	<b>15:19</b>	15:16	
	436	71,5	105,1		bifurcation, à gauche, Chamblon - Caserne + îlot	15:23	<b>15:20</b>	15:17	
	437	71,5	105,1	<b>Treycovagnes</b>		15:23	<b>15:20</b>	15:17	
	445	71,6	105,0		2 îlots, à suivre	15:24	<b>15:20</b>	15:17	
	465	71,9	104,7		2 îlots, à suivre	15:24	<b>15:21</b>	15:18	
	475	72,1	104,5		3 îlots, à suivre	15:25	<b>15:21</b>	15:18	
	475	72,1	104,5	<b>Chamblon</b>		15:25	<b>15:21</b>	15:18	
	504	72,5	104,1		bifurcation, à gauche, Caserne	15:26	<b>15:22</b>	15:19	
	518	72,6	104,0		bifurcation, tout droit, Caserne	15:26	<b>15:23</b>	15:20	

	530	73,0	103,6		bifurcation, tout droit	15:27	<b>15:24</b>	15:20	
	480	75,2	101,4		îlot central + bifurcation, à gauche, Orbe - Method	15:29	<b>15:26</b>	15:22	
	441	75,4	101,2		bifurcation, à droite, Champvent - Villars-sous-Champvent	15:29	<b>15:26</b>	15:22	
	458	75,7	100,9	<b>Villars-sous-Champvent</b>		15:30	<b>15:26</b>	15:23	
	470	76,0	100,6		2 rétrécissements, à suivre	15:30	<b>15:27</b>	15:23	
	485	76,4	100,2		bifurcation, à gauche, Rances - Champvent	15:31	<b>15:27</b>	15:24	
	503	77,1	99,5	<b>Champvent</b>	rétrécissement	15:32	<b>15:28</b>	15:25	
	510	77,3	99,3		rétrécissement	15:32	<b>15:29</b>	15:25	
	515	77,4	99,2		bifurcation, à droite, Grand-Rue	15:32	<b>15:29</b>	15:25	
	520	77,4	99,2		bifurcation, à gauche, Grand-Rue	15:32	<b>15:29</b>	15:25	
	528	77,6	99,0		rétrécissement	15:33	<b>15:29</b>	15:26	
	531	77,7	98,9		bifurcation, à droite, Baulmes - Rances	15:33	<b>15:29</b>	15:26	
	534	77,9	98,7		bifurcation, à gauche, Rances - Baulmes	15:33	<b>15:29</b>	15:26	
	532	78,2	98,4		bifurcation, à droite, Baulmes	15:34	<b>15:30</b>	15:26	
	615	80,8	95,8		bifurcation, à gauche, par la gauche de l'îlot, Vallorbe - Orbe	15:38	<b>15:34</b>	15:30	
	618	81,4	95,2	<b>Baulmes</b>	rétrécissement	14:50	15:38	<b>15:35</b>	15:31
	618	81,5	95,1		rétrécissement + ralentisseur	15:39	<b>15:35</b>	15:31	
	620	81,8	94,8		bifurcation, à gauche, Orbe - Vallorbe	15:39	<b>15:35</b>	15:32	
	620	81,8	94,8		ralentisseur	15:39	<b>15:35</b>	15:32	
	632	82,1	94,5		bifurcation, à droite, Vallorbe - L'Abergement	15:40	<b>15:36</b>	15:32	
	643	82,3	94,3		bifurcation, à gauche, L'Abergement - Vallorbe	15:40	<b>15:36</b>	15:32	
	620	85,4	91,2		bifurcation, tout droit, L'Abergement - Vallorbe	15:44	<b>15:40</b>	15:37	
	625	86,1	90,5		bifurcation, tout droit, Pontarlier - Vallorbe - Lignerolle	15:45	<b>15:41</b>	15:38	
	628	86,9	89,7		bifurcation, tout droit	15:47	<b>15:42</b>	15:39	
	634	87,3	89,3	<b>Zone Ravitaillement + Déchets sur env. 2000m</b>		15:47	<b>15:43</b>	15:39	
	673	89,4	87,2		bifurcation, tout droit, Les Clées	15:50	<b>15:46</b>	15:42	
	612	90,9	85,7	<b>Les Clées</b>		15:51	<b>15:47</b>	15:43	
	609	91,0	85,6		2 rétrécissements	15:52	<b>15:47</b>	15:43	
	589	91,5	85,1		pont étroit	15:52	<b>15:48</b>	15:44	
	686	93,0	83,6		bifurcation, à gauche, Lausanne - Cossonay	15:56	<b>15:51</b>	15:47	
	667	94,0	82,6		berme centrale sur 200 m.	15:57	<b>15:53</b>	15:49	
	641	95,9	80,7		bifurcation, tout droit, Lausanne - Cossonay	16:00	<b>15:55</b>	15:51	
	600	99,5	77,1		bifurcation, tout droit, Lausanne - La Sarraz	15:10	16:04	<b>15:59</b>	15:55
	524	100,9	75,7	<b>Pompaples</b>	ralentisseur	16:05	<b>16:00</b>	15:56	
	515	101,1	75,5		ralentisseur	16:05	<b>16:01</b>	15:56	
	492	101,6	75,0		ralentisseur	16:06	<b>16:01</b>	15:57	
	488	101,9	74,7		îlot	16:06	<b>16:01</b>	15:57	
	482	102,1	74,5		bifurcation, à gauche, par la gauche de l'îlot, Yverdon - Orbe	16:06	<b>16:02</b>	15:57	
	475	102,7	73,9	<b>Orny</b>		16:07	<b>16:02</b>	15:58	
	475	102,8	73,8		ralentisseur	16:07	<b>16:02</b>	15:58	
	469	103,0	73,6		ralentisseur	16:07	<b>16:03</b>	15:58	
	463	103,3	73,3		bifurcation, à droite, Orbe	16:08	<b>16:03</b>	15:58	
	462	103,4	73,2		ralentisseur	16:08	<b>16:03</b>	15:58	
	463	103,6	73,0		bifurcation, à gauche, Yverdon - Orbe	16:08	<b>16:03</b>	15:59	
	443	105,9	70,7		bifurcation, tout droit, Orbe - Yverdon	16:11	<b>16:06</b>	16:02	
	444	109,3	67,3	<b>Orbe</b>		16:15	<b>16:10</b>	16:06	
	444	109,5	67,1		giratoire, à droite, par la gauche, Yverdon - Chavornay	16:16	<b>16:11</b>	16:06	
	444	109,7	66,9		giratoire, à gauche, par la gauche, Rte de Chavornay	16:16	<b>16:11</b>	16:06	
	444	110,0	66,6		bifurcation, à droite, Cimetière	16:16	<b>16:11</b>	16:07	
	441	110,4	66,2		rétrécissement	16:17	<b>16:12</b>	16:07	
	440	110,9	65,7		bifurcation, à droite, Lausanne - La Sarraz	16:18	<b>16:12</b>	16:08	
	441	111,8	64,8	<b>Orbe</b>		16:19	<b>16:14</b>	16:09	

	441	112,0	64,6	<b>3ème Passage sur la ligne</b>			16:19	<b>16:14</b>	16:09
	441	112,1	64,5			îlot	16:19	<b>16:14</b>	16:09
	441	112,2	64,4			bifurcation, à gauche, Lausanne - Chavornay	16:19	<b>16:14</b>	16:09
	441	112,4	64,2			2 îlots, à suivre	16:20	<b>16:14</b>	16:10
	449	114,3	62,3	<b>Chavornay</b>			16:22	<b>16:17</b>	16:12
	449	114,3	62,3			îlot 15:30	16:22	<b>16:17</b>	16:12
	449	114,3	62,3			bifurcation, tout droit, Chavornay	16:22	<b>16:17</b>	16:12
	451	114,7	61,9			ralentisseur	16:23	<b>16:17</b>	16:12
	449	114,8	61,8			giratoire, à droite, Lausanne - Cheseaux	16:23	<b>16:17</b>	16:12
	450	115,0	61,6			rétrécissement	16:23	<b>16:18</b>	16:13
	451	115,1	61,5			ralentisseur	16:23	<b>16:18</b>	16:13
	453	115,5	61,1			2 rétrécissements à suivre	16:24	<b>16:18</b>	16:13
	449	117,2	59,4	<b>Bavois</b>			16:26	<b>16:20</b>	16:15
	448	117,4	59,2	<b>Sprint Bavois</b>			16:26	<b>16:21</b>	16:16
	450	117,6	59,0			2 rétrécissements à suivre	16:26	<b>16:21</b>	16:16
	461	117,8	58,8			bifurcation, tout droit, Lausanne - Oulens	16:27	<b>16:21</b>	16:16
	461	117,8	58,8	<b>Début GPM 3 Oulens-sur-Echallens 4,2km, moy.3,47%, max 6%</b>			16:27	<b>16:22</b>	16:17
	470	117,8	58,8			2 rétrécissements à suivre	16:27	<b>16:22</b>	16:17
	477	118,2	58,4	<b>Zone Ravitaillement + Déchets sur env. 2000m</b>			16:28	<b>16:23</b>	16:17
	571	120,2	56,4			bifurcation, tout droit	16:33	<b>16:27</b>	16:22
	607	122,0	54,6	<b>GPM 3 Oulens-sur-Echallens</b>			16:37	<b>16:31</b>	16:26
	604	122,2	54,4	<b>Oulens-sous-Echallens</b>			16:37	<b>16:31</b>	16:26
	591	122,7	53,9			bifurcation, à droite, Vallorbe - La Sarraz	16:38	<b>16:32</b>	16:27
	596	123,4	53,2			3 bermes centrales à suivre, par les 2 côtés	16:39	<b>16:33</b>	16:27
	457	125,8	50,8			berme centrale, par les 2 côtés	16:41	<b>16:35</b>	16:29
	451	126,0	50,6	<b>Eclépens-Gare</b>			16:41	<b>16:35</b>	16:29
	451	126,1	50,5			giratoire, tout droit, par les 2 côtes	16:41	<b>16:35</b>	16:29
	499	126,1	50,5			îlot	16:41	<b>16:35</b>	16:29
	448	126,7	49,9			giratoire, tout droit, par les 2 côtes, Vallorbe - La Sarraz	16:42	<b>16:36</b>	16:30
	451	127,4	49,2	<b>Eclépens</b>			16:43	<b>16:37</b>	16:31
	453	128,1	48,5			giratoire, tout droit, par la droite, Vallorbe - La Sarraz	16:43	<b>16:38</b>	16:32
	455	128,1	48,5			ralentisseur + rétrécissement	16:43	<b>16:38</b>	16:32
	455	128,4	48,2			ralentisseur	16:44	<b>16:38</b>	16:32
	462	128,7	47,9			giratoire, tout droit, par la gauche	16:44	<b>16:38</b>	16:33
	480	129,5	47,1	<b>La Sarraz</b>			16:45	<b>16:39</b>	16:34
	484	129,6	47,0			ralentisseur + bifurcation, tout droit	16:46	<b>16:39</b>	16:34
	493	129,8	46,8			ralentisseur + giratoire, à gauche, Lausanne - Cossonay	16:46	<b>16:40</b>	16:34
	494	129,9	46,7			rétrécissement	16:46	<b>16:40</b>	16:34
	498	130,1	46,5			bifurcation, à droite, Vallée de Joux - Ferreyres	16:46	<b>16:40</b>	16:34
	497	130,3	46,3			2 ralentisseurs à suivre 15:50	16:46	<b>16:40</b>	16:35
	505	130,6	46,0			2 ralentisseurs à suivre	16:47	<b>16:41</b>	16:35
	511	130,9	45,7			2 ralentisseurs à suivre	16:47	<b>16:41</b>	16:35
	528	131,6	45,0			bifurcation, à droite, Mollendruz - Ferreyres - Vallée de Joux	16:48	<b>16:42</b>	16:36
	548	132,1	44,5			rétrécissement	16:49	<b>16:43</b>	16:37
	550	132,2	44,4	<b>Ferreyres</b>			16:49	<b>16:43</b>	16:37
	557	132,4	44,2			3 rétrécissements à suivre	16:49	<b>16:43</b>	16:37
	615	134,8	41,8	<b>Moiry</b>			16:53	<b>16:47</b>	16:41
	620	134,9	41,7	<b>Sprint Moiry</b>			16:53	<b>16:47</b>	16:41
	621	135,0	41,6			bifurcation, tout droit	16:53	<b>16:47</b>	16:41
	623	135,2	41,4			bifurcation, à droite, Juriens- La Praz - Vallée de Joux	16:54	<b>16:47</b>	16:41
	629	135,4	41,2			bifurcation, à gauche, Mont-la-Ville - La Praz	16:54	<b>16:48</b>	16:42
	629	135,4	41,2	<b>Début GPM 2 Col Mollendruz 8,9km, pente moy. 6,19%, max.8%</b>			16:54	<b>16:48</b>	16:42

	700	136,3	40,3		bifurcation, à droite, Vallée de Joux - La Praz	16:56	<b>16:50</b>	16:44	
	836	138,2	38,4	<b>La Praz</b>		16:15	17:01	<b>16:55</b>	16:48
	868	138,5	38,1		bifurcation, à gauche, Vallée de Joux - Mont-la-Ville		17:02	<b>16:55</b>	16:49
	870	138,6	38,0		rétrécissement		17:02	<b>16:56</b>	16:49
	873	138,7	37,9		bifurcation, à droite, Lausanne - Cossonay		17:02	<b>16:56</b>	16:50
	875	138,7	37,9		rétrécissement		17:02	<b>16:56</b>	16:50
	931	139,8	36,8		bifurcation, à droite, Vallée de Joux - Le Mollendruz		17:05	<b>16:59</b>	16:52
	948	140,1	36,5	<b>Zone Ravitaillement + Déchets sur env. 2000m</b>			17:06	<b>16:59</b>	16:53
	1174	144,2	32,4	<b>GPM 2 Col Mollendruz</b>			17:17	<b>17:10</b>	17:03
	1146	146,4	30,2		bifurcation, à droite, Yverdon - Orbe - Vaulion		17:21	<b>17:13</b>	17:07
	960	151,9	24,7	<b>Vaulion</b>			17:25	<b>17:18</b>	17:11
	936	152,1	24,5		rétrécissement		17:25	<b>17:18</b>	17:11
	935	152,5	24,1	<b>Prix Combativité Chicco d'Oro</b>			17:26	<b>17:18</b>	17:11
	931	152,6	24,0		rétrécissement		17:26	<b>17:18</b>	17:11
	925	153,1	23,5		rétrécissement		17:26	<b>17:19</b>	17:12
	886	155,5	21,1		bifurcation, tout droit, Lausanne - Cossonay		17:28	<b>17:21</b>	17:14
	772	157,4	19,2		bifurcation, tout droit		17:30	<b>17:22</b>	17:15
	698	158,6	18,0	<b>Romainmôtier</b>	ralentisseur + rétrécissement		17:31	<b>17:23</b>	17:16
	695	158,7	17,9		traversée étroite		17:31	<b>17:23</b>	17:16
	674	159,2	17,4		bifurcation, tout droit, Orbe - Lausanne - Croy		17:31	<b>17:24</b>	17:17
	654	159,9	16,7	<b>Croy</b>			17:32	<b>17:24</b>	17:17
	650	160,1	16,5		rétrécissements		17:32	<b>17:25</b>	17:17
	645	160,4	16,2		giratoire, tout droit, par les 2 côtés		17:32	<b>17:25</b>	17:18
	648	160,5	16,1		bifurcation, à gauche, Lausanne - Cossonay		17:33	<b>17:25</b>	17:18
	641	160,6	16,0		bifurcation, à droite, Lausanne - Cossonay		17:33	<b>17:25</b>	17:18
	524	165,5	11,1	<b>Pompaples</b>	ralentisseur		17:38	<b>17:30</b>	17:23
	515	165,7	10,9		ralentisseur		17:38	<b>17:30</b>	17:23
	492	166,2	10,4		ralentisseur		17:38	<b>17:31</b>	17:23
	488	166,5	10,1		îlot		17:39	<b>17:31</b>	17:23
	482	166,7	9,9		bifurcation, à gauche, par la gauche de l'îlot, Orbe -		17:39	<b>17:31</b>	17:24
	475	167,3	9,3	<b>Orny</b>			17:39	<b>17:32</b>	17:24
	475	167,4	9,2		ralentisseur		17:40	<b>17:32</b>	17:24
	469	167,6	9,0		ralentisseur	16:50	17:40	<b>17:32</b>	17:25
	463	167,9	8,7		bifurcation, à droite, Orbe		17:40	<b>17:32</b>	17:25
	462	168,0	8,6		ralentisseur		17:40	<b>17:32</b>	17:25
	463	168,2	8,4		bifurcation, à gauche, Orbe		17:41	<b>17:33</b>	17:25
	463	168,2	8,4	<b>Zone de déchet sur 500m</b>			17:41	<b>17:33</b>	17:25
	443	170,5	6,1		bifurcation, tout droit, Orbe - Yverdon		17:43	<b>17:35</b>	17:28
	444	173,9	2,7	<b>Orbe</b>			17:48	<b>17:40</b>	17:32
	444	174,1	2,5		giratoire, à droite, par la gauche, Yverdon - Chavornay		17:48	<b>17:40</b>	17:32
	444	174,3	2,3		giratoire, à gauche, par la gauche, Rte de Chavornay		17:48	<b>17:40</b>	17:32
	444	174,6	2,0		bifurcation, à droite, Cimetière		17:49	<b>17:40</b>	17:33
	441	175,0	1,6		rétrécissement		17:49	<b>17:41</b>	17:33
	440	175,5	1,1		bifurcation, à droite, Lausanne - La Sarraz		17:50	<b>17:41</b>	17:34
	441	176,4	0,2	<b>Orbe</b>			17:51	<b>17:43</b>	17:35
	441	176,6	0,0	<b>Arrivée Orbe</b>	Z.i. Les Ducats	17:05	17:51	<b>17:43</b>	17:35