

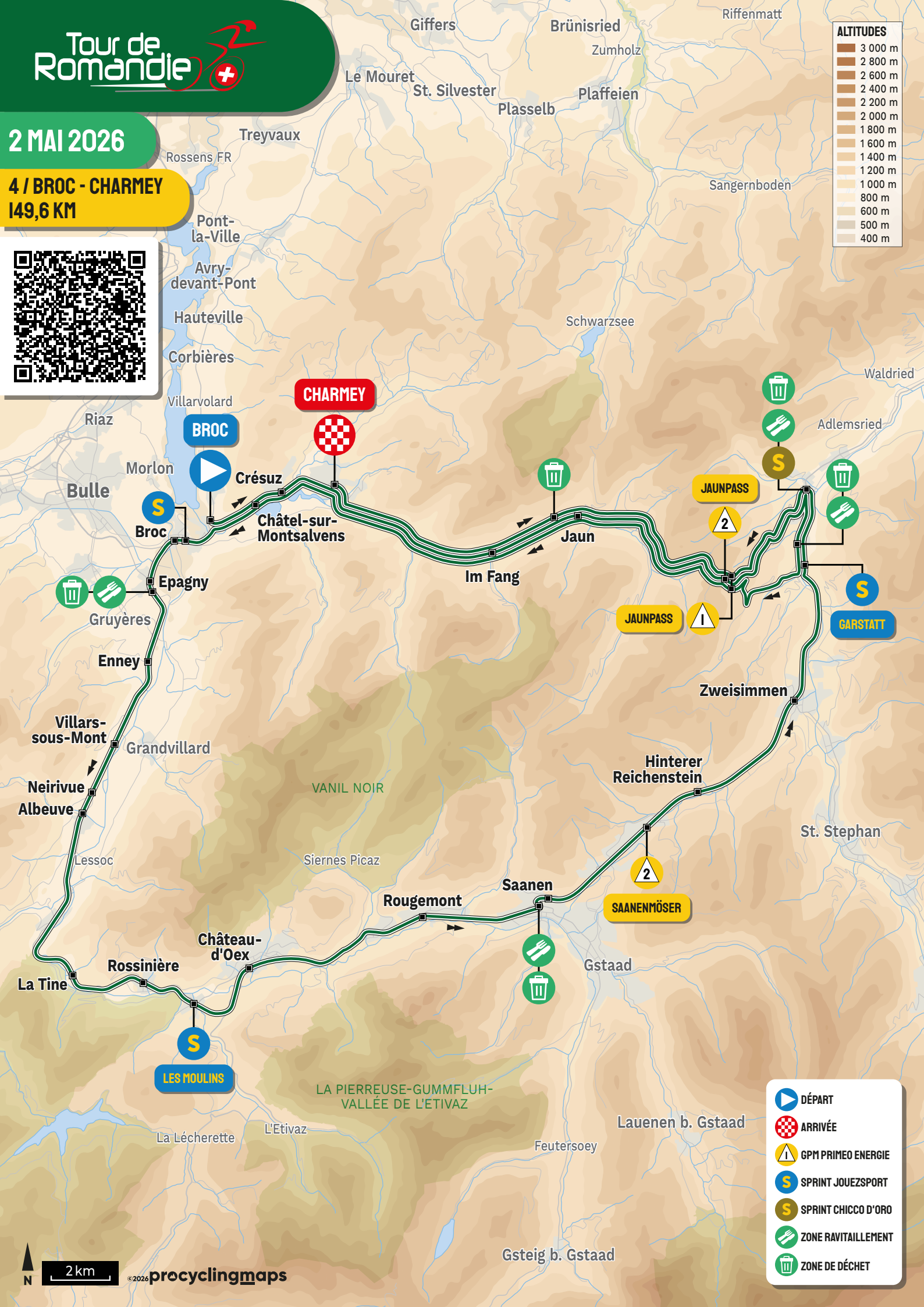
2 MAI 2026

4 / BROCC - CHARMEY
149,6 KM



ALTITUDES

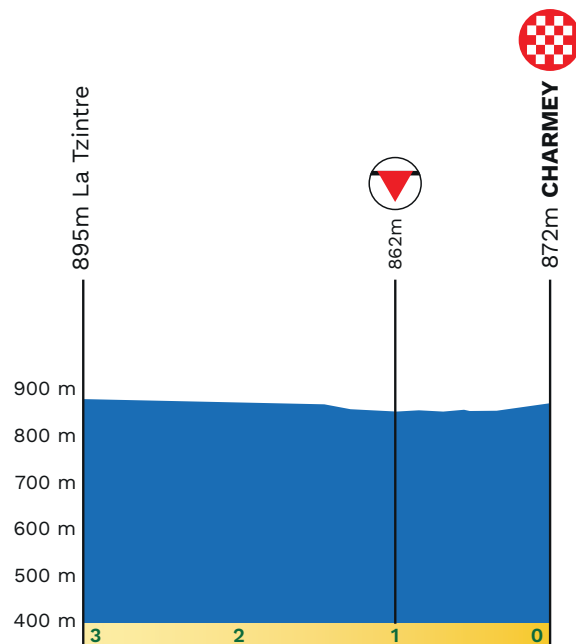
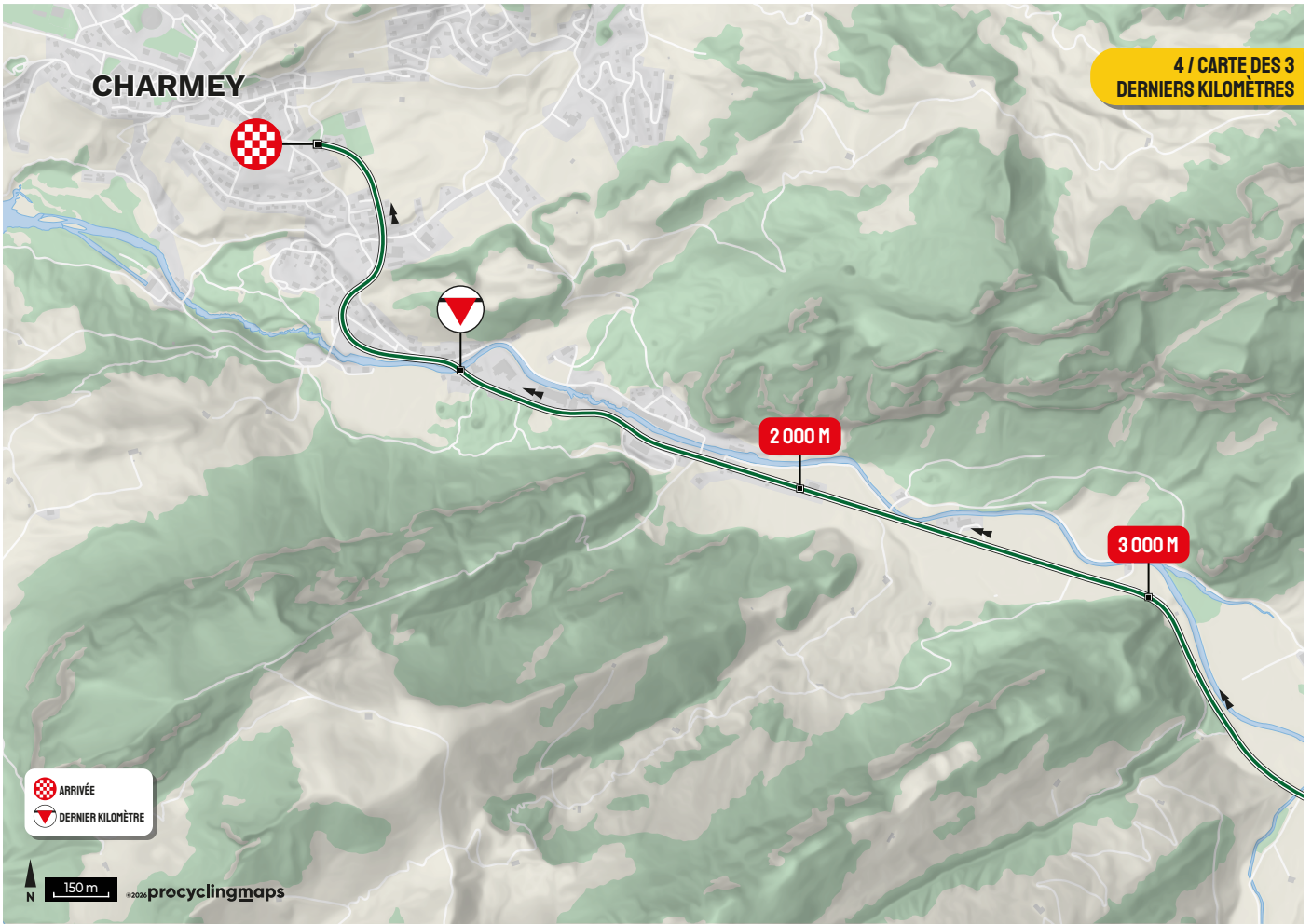
3 000 m
2 800 m
2 600 m
2 400 m
2 200 m
2 000 m
1 800 m
1 600 m
1 400 m
1 200 m
1 000 m
800 m
600 m
500 m
400 m



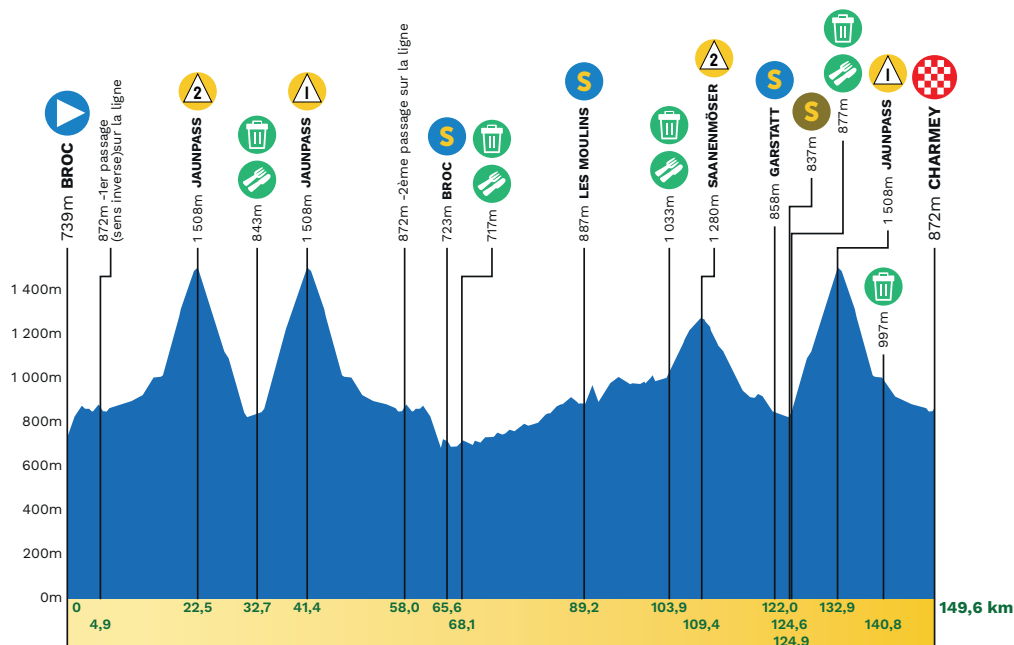
- DÉPART
- ARRIVÉE
- GPM PRIME ENERGIE
- SPRINT JOUEZSPORT
- SPRINT CHICCO D'ORO
- ZONE RAVITAILLEMENT
- ZONE DE DÉCHET

2 km

PROFIL + TRACÉ 3KM 4E ÉTAPE



PROFIL + DÉTAIL 4E ÉTAPE



4ème étape Broc - Charmey 149,6km (montagne)





Samedi 2 mai 2026

Montée 3175 ▲ Temps prévu 3h 56min
 Descente 3041 ▼ Moyenne horaire 38,0 km/h

		Kilomètres			Horaires (Heure locale)				
	altitude	du départ	de l'arrivée	Lieu	Caravane	36,5 km/h	38,0 km/h	39,5 km/h	
Contrôle des signatures jusqu'à 11h56									
DN		Neutralisation 1,7 km			Broc, Hôtel de Ville, Rte de Montsalvens, îlot, berme centrale, tout droit, En Bataille, bifurcation, à droite, Rte de la Jogne, Km0 - hauteur panneau Jaunpass 22km	11:20	12:06	12:06	12:06
D	739	0,0	149,6	Départ Broc	Rte de la Jogne		12:10	12:10	12:10
	871	2,1	147,5	Châtel-sur Montsalvens			12:14	12:14	12:14
	866	3,1	146,5		îlot		12:15	12:15	12:15
	858	4,1	145,5		îlot		12:17	12:17	12:16
	873	4,8	144,8	Charmey			12:18	12:18	12:17
	876	5,0	144,6		îlot		12:18	12:18	12:18
Y	883	5,3	144,3		rétrécissement		12:19	12:18	12:18
	872	5,7	143,9	1er passage sur la ligne d'arrivée (sens inverse)			12:19	12:19	12:18
	913	11,8	137,8	Im Fang			12:28	12:28	12:27
	934	13,1	136,5		galerie sur 350m		12:30	12:29	12:29
	950	13,4	136,2	Zur Eich			12:31	12:30	12:29
	1008	14,9	134,7	Jaun			12:33	12:32	12:31
	1014	16,1	133,5	Kappelboden		11:50	12:35	12:34	12:33
	1021	16,5	133,1		giratoire, tout droit, par la gauche, Jaunpass		12:36	12:35	12:34
	1024	16,5	133,1	Début GPM 2 Jaunpass		6km, pente moy. 8,15, max.10%	12:36	12:35	12:34
	1300	19,3	130,3		tunnel éclairé sur 170m		12:44	12:43	12:42
	1508	22,5	127,1	Jaunpass			12:54	12:53	12:51
2	1508	22,5	127,1	GPM 2 Jaunpass			12:54	12:53	12:51
Y	1442	23,4	126,2		rétrécissement		12:55	12:53	12:52
	840	30,6	119,0	Reidenbach			13:01	12:59	12:57
	840	30,6	119,0		bifurcation, à droite, par la droite de l'îlot Zweisimmen,		13:01	12:59	12:57

	840	30,6	119,0		flot		13:01	12:59	12:57	
	835	31,8	117,8	Weissenbach		flot	13:02	13:00	12:58	
	843	32,4	117,2			flot	13:03	13:01	12:59	
	843	32,8	116,8			passage à niveau	13:04	13:01	12:59	
	843	32,8	116,8	Zone ravitaillement + déchet sur env. 1000m			13:04	13:01	12:59	
	857	33,7	115,9			bifurcation, à droite, Garstatt	13:05	13:03	13:01	
	867	33,7	115,9	Début GPM1 Jaunpass		7,6km , pente moy, 8,56%, max. 13%	12:20	13:05	13:03	13:01
	858	33,8	115,8			rétrécissement		13:05	13:03	13:01
	860	33,8	115,8			passage sous-voie		13:05	13:03	13:01
	862	33,8	115,8			bifurcation, à droite, Littsbach - Ried - Ruhren		13:05	13:03	13:01
	998	35,3	114,3			bifurcation, à gauche, Ruhren - Jaunpass		13:11	13:08	13:06
	1263	38,3	111,3			bifurcation, à droite, Jaunpass		13:21	13:18	13:16
	1364	39,5	110,1			bifurcation, à gauche, Rte du Jaunpass		13:25	13:22	13:19
	1508	41,4	108,2	GPM1 Jaunpass				13:32	13:28	13:25
	1313	44,4	105,2			tunnel éclairé sur 170m		13:34	13:31	13:28
	1072	46,8	102,8	Jaun				13:36	13:33	13:29
	1021	47,4	102,2	Kappelboden				13:36	13:33	13:30
	1021	47,4	102,2			giratoire, tout droit, par la droite, Bulle - Fribourg		13:36	13:33	13:30
	967	50,0	99,6	Zur Eich				13:40	13:36	13:33
	945	50,6	99,0			galerie sur 350m		13:40	13:37	13:34
	928	51,3	98,3	Im Fang				13:41	13:38	13:34
	871	56,2	93,4	Charmey				13:48	13:44	13:41
	872	58,0	91,6	2ème passage sur la ligne			13:05	13:50	13:46	13:43
	876	58,8	90,8			flot		13:52	13:48	13:44
	856	59,7	89,9			flot		13:53	13:49	13:45
	866	60,6	89,0			flot		13:54	13:50	13:46
	870	60,9	88,7	Châtel-sur-Montsalvens				13:54	13:50	13:46
	738	63,8	85,8			bifurcation, à gauche, Bulle - Broc		13:57	13:53	13:49
	728	64,7	84,9	Broc		rétrécissement		13:58	13:54	13:50
	729	64,8	84,8			2 îlots à suivre		13:58	13:54	13:50
	723	65,2	84,4			rétrécissement		13:59	13:55	13:51
	723	65,5	84,1	Sprint Broc				13:59	13:55	13:51
	719	65,6	84,0			giratoire, tout droit, par la gauche, Bulle		13:59	13:55	13:51
	694	65,9	83,7			giratoire, tout droit, par les 2 côtés, Bulle		14:00	13:55	13:51
	694	66,1	83,5	Pra Déré				14:00	13:56	13:52
	690	66,1	83,5			giratoire, à gauche, par la gauche, Château d'Oex - Gruyères		14:00	13:56	13:52
	689	66,5	83,1			flot		14:01	13:56	13:52
	698	67,2	82,4	Epagny				14:02	13:57	13:53
	699	67,3	82,3			flot		14:02	13:57	13:53
	707	67,6	82,0			giratoire, à gauche, par la gauche, Château-d'Oex		14:02	13:58	13:54
	710	67,6	82,0			berme centrale, par la gauche		14:02	13:58	13:54
	715	67,8	81,8			giratoire, à gauche, par la gauche, Château-d'Oex		14:03	13:58	13:54
	717	68,1	81,5	Zone ravitaillement + déchet sur env. 2000m				14:03	13:58	13:54
	720	70,8	78,8	Enney				14:07	14:03	13:58
	739	73,9	75,7	Villars-sous-Mont				14:12	14:07	14:03
	743	74,2	75,4			5 îlots à suivre		14:12	14:08	14:03
	750	75,6	74,0	Neirivue			13:30	14:15	14:10	14:05
	769	77,0	72,6	Albeuve				14:17	14:12	14:07
	794	80,4	69,2	Montbovon				14:22	14:17	14:12
	794	80,5	69,1			rails de train sur 250m, rester sur la voie de droite		14:22	14:17	14:12

#####	794	80,6	69,0		passage à niveau		14:22	14:17	14:12
	862	83,8	65,8	La Tine			14:27	14:22	14:17
	911	86,7	62,9	Rossinière			14:31	14:26	14:21
	886	88,2	61,4		îlot		14:34	14:28	14:23
	885	88,9	60,7	Les Moulins			14:35	14:29	14:24
S	887	89,2	60,4	Sprint Les Moulins			14:35	14:29	14:24
	890	89,4	60,2		bifurcation, à droite, Aigle - Les Mosses		14:36	14:30	14:24
	974	90,6	59,0		bifurcation, à gauche, Saanen - Château d'Oex		14:39	14:33	14:27
↻	925	92,1	57,5		giratoire, à droite, Saanen - Rougemont		14:40	14:34	14:28
	946	92,8	56,8		îlot		14:41	14:35	14:29
	989	94,0	55,6	Les Granges			14:43	14:37	14:31
#####	1006	94,9	54,7		passage à niveau		14:44	14:38	14:32
	977	97,4	52,2	Flendruz			14:48	14:41	14:36
#####	980	98,0	51,6		passage à niveau		14:48	14:42	14:36
	985	99,3	50,3	Rougemont			14:50	14:44	14:38
↻	987	99,6	50,0		giratoire, tout droit, par la droite, Saanen		14:51	14:44	14:39
	1016	100,9	48,7		bifurcation, tout droit, Saanen	13:55	14:53	14:46	14:40
#####	1001	102,7	46,9		passage à niveau		14:55	14:49	14:43
	1007	103,2	46,4	Saanen			14:56	14:49	14:43
	1008	103,3	46,3		2 îlots à suivre		14:56	14:50	14:44
	1008	103,3	46,3		bifurcation, tout droit, Bern - Interlaken		14:56	14:50	14:44
	1010	103,4	46,2	Début GPM2 Saanenmöser	6,0km, pente moy. 4,5%, max.8%		14:56	14:50	14:44
🏠	1013	103,5	46,1		tunnel éclairé sur 300m		14:57	14:50	14:44
↻	1029	103,8	45,8		giratoire, à gauche, par la gauche, Bern -Interlaken		14:57	14:51	14:45
🗑️	1033	103,9	45,7	Zone ravitaillement + déchet sur env. 2000m			14:57	14:51	14:45
	1206	107,1	42,5	Schönried			15:06	14:59	14:53
	1209	107,2	42,4		îlot		15:06	14:59	14:53
	1233	107,7	41,9		îlot		15:08	15:00	14:54
↻	1240	108,1	41,5		rétrécissement + îlot		15:09	15:01	14:55
	1265	108,8	40,8	Saanenmöser			15:10	15:03	14:57
2	1280	109,4	40,2	GPM2 Saanenmöser			15:12	15:05	14:58
🏠	1273	109,8	39,8		ralentisseur		15:12	15:05	14:58
	988	115,6	34,0	Zweisimmen			15:17	15:10	15:03
↻	947	116,6	33,0		giratoire, tout droit, par la gauche, Bern - Interlaken		15:18	15:11	15:04
	942	116,8	32,8		2 îlots à suivre		15:19	15:11	15:04
	919	118,0	31,6		îlot		15:20	15:13	15:06
	857	121,6	28,0		bifurcation, tout droit	14:25	15:25	15:17	15:10
S	842	122,0	27,6	Sprint Garstatt			15:25	15:17	15:10
	845	122,5	27,1	Weissenbach			15:26	15:19	15:11
#####	844	122,7	26,9		passage à niveau		15:27	15:19	15:12
	842	122,8	26,8		îlot		15:27	15:19	15:12
	836	123,5	26,1		îlot		15:28	15:20	15:13
S	837	124,6	25,0	Sprint Combativité Chicco d'Oro			15:29	15:21	15:14
	837	124,7	24,9	Reidenbach			15:29	15:21	15:14
	840	124,8	24,8		bifurcation, à gauche, Bulle - Jaunpass		15:29	15:22	15:14
	867	124,8	24,8	Début GPM1 Jaunpass	8,1km, pente moy. 7,9%, max.12%		15:29	15:22	15:14
🗑️	877	124,9	24,7	Zone ravitaillement + déchet sur env. 2000m			15:29	15:22	15:14
1	1508	132,9	16,7	GPM1 Jaunpass			15:58	15:49	15:40
🏠	1313	135,9	13,7		tunnel éclairé sur 170m		16:00	15:51	15:42
	1072	138,3	11,3	Jaun			16:02	15:53	15:44
	1021	138,9	10,7	Kappelboden			16:02	15:53	15:45

	1021	138,9	10,7		giratoire, tout droit, par la droite, Bulle - Fribourg	16:02	15:53	15:45
	997	140,8	8,8	Zone de déchet sur env. 500m		16:04	15:55	15:48
	967	141,4	8,2	Zur Eich		16:05	15:56	15:48
	945	142,0	7,6		galerie sur 350m	16:06	15:57	15:48
	928	142,7	6,9	Im Fang		16:07	15:58	15:49
	871	147,8	1,8	Charmey		16:14	16:04	15:55
	872	149,6	0,0	Arrivée Charmey	Les Charrières 15:30	16:16	16:06	15:57